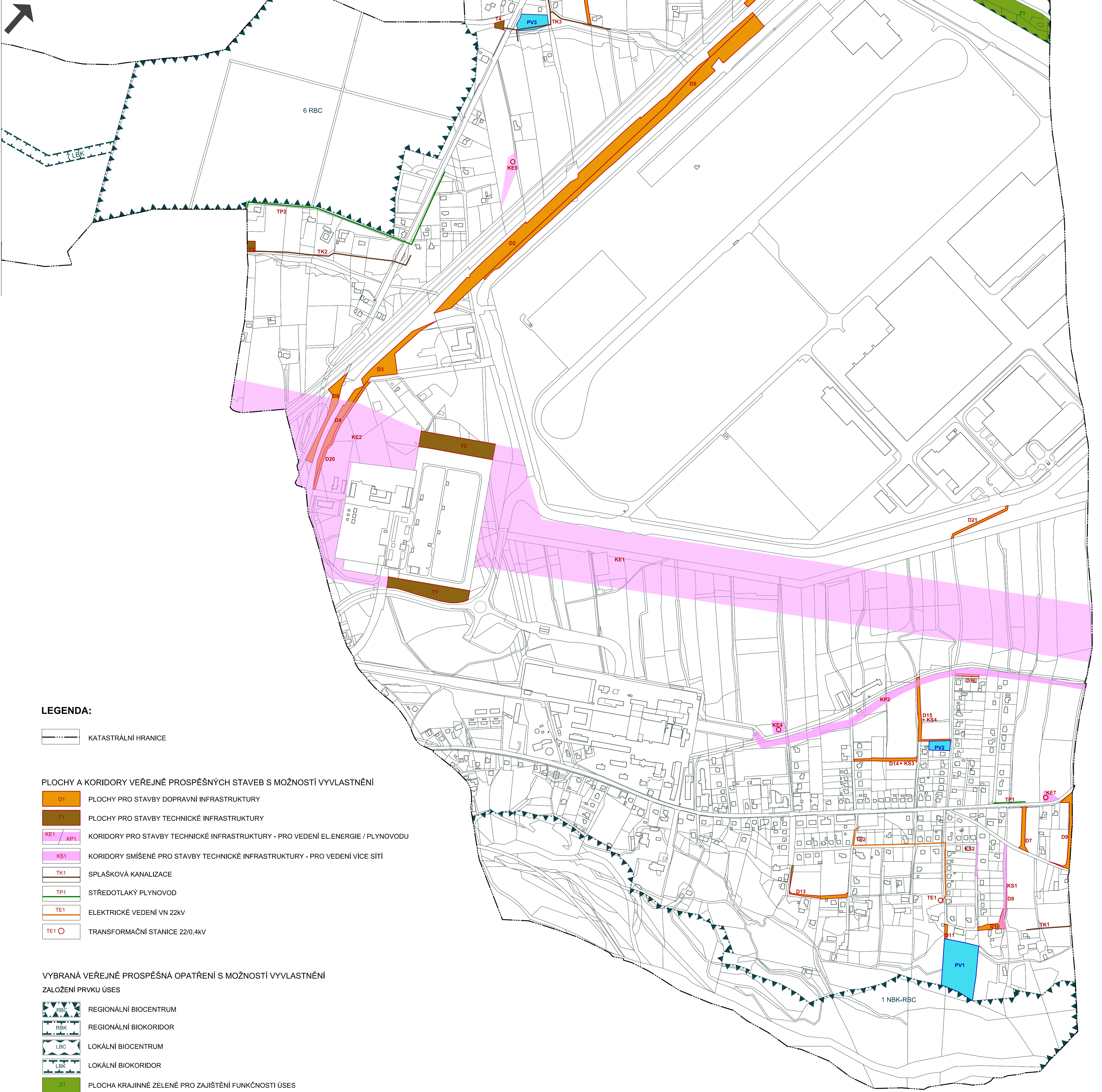
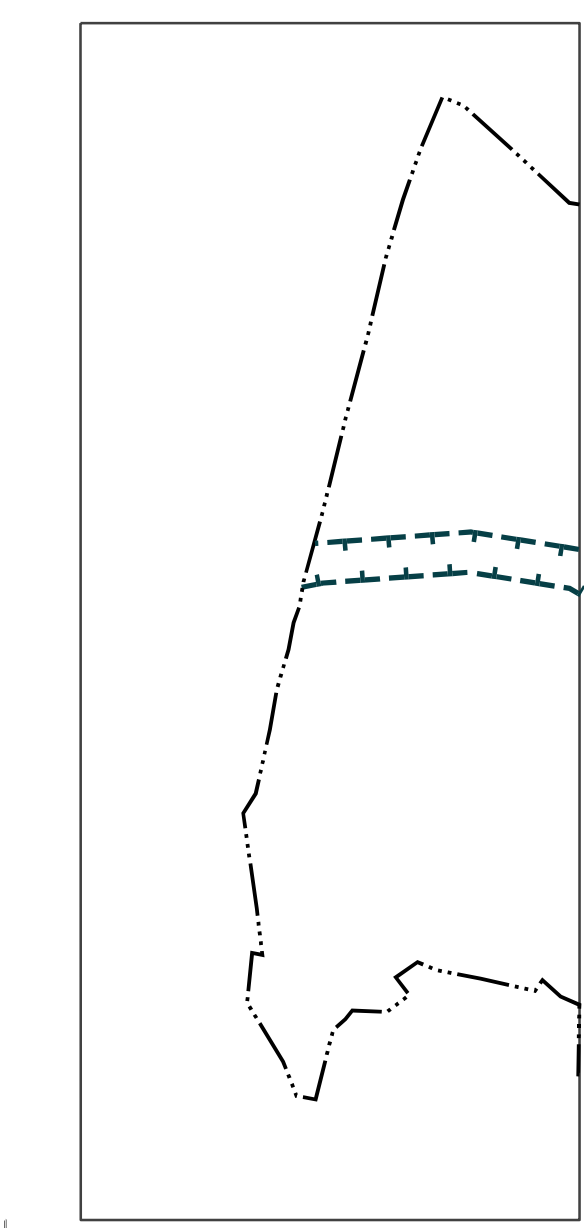




# ÚZEMNÍ PLÁN NOŠOVICE

ÚPLNÉ ZNĚNÍ PO ZMĚNĚ č.1

## I.B.4. VEŘEJNĚ PROSPĚŠNÉ STAVBY, OPATŘENÍ A ASANACE



### LEGENDA:

KATASTRÁLNÍ HRANICE

### PLOCHY A KORIDORY VEŘEJNĚ PROSPĚŠNÝCH STAVEB S MOŽNOSTÍ VYVLASTNĚNÍ

- D1 PLOCHY PRO STAVBY DOPRAVNÍ INFRASTRUKTURY
- T1 PLOCHY PRO STAVBY TECHNICKÉ INFRASTRUKTURY
- KE1 / KP1 KORIDORY PRO STAVBY TECHNICKÉ INFRASTRUKTURY - PRO VEDENÍ EL.ENERGIE / PLYNOVODU
- KS1 KORIDORY SMÍŠENÉ PRO STAVBY TECHNICKÉ INFRASTRUKTURY - PRO VEDENÍ VÍCE SÍTÍ
- TK1 SPLAŠKOVÁ KANALIZACE
- TP1 STŘEDOTLAKÝ PLYNOVOD
- TE1 ELEKTRICKÉ VEDENÍ VN 22KV
- TE1 O TRANSFORMAČNÍ STANICE 220,4KV

### VYBRANÁ VEŘEJNĚ PROSPĚŠNÁ OPATŘENÍ S MOŽNOSTÍ VYVLASTNĚNÍ

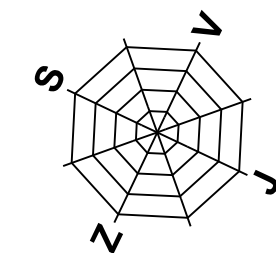
- ZALOŽENÍ PRVKU ÚSES
- REGIONÁLNÍ BIOCENTRUM
  - REGIONÁLNÍ BIOKORIDOR
  - LOKÁLNÍ BIOCENTRUM
  - LOKÁLNÍ BIOKORIDOR
  - PLOCHA KRAJINNÉ ZELENÉ PRO ZAJIŠTĚNÍ FUNKČNOSTI ÚSES

### PLOCHY A KORIDORY POUZE S MOŽNOSTÍ UPLATNĚNÍ PŘEDKUPNÍHO PRÁVA

- PV1 VEŘEJNÁ PROSTRANSTVÍ

### ASANACE

- A1 PLOCHY URČENÉ K ASANACI



### ÚPLNÉ ZNĚNÍ PO ZMĚNĚ č.1

<b>NÁZEV ZAKÁZKY:</b> ÚZEMNÍ PLÁN NOŠOVICE		<b>STUPĚN / ČÁST DOKUMENTACE:</b> I. ÚZEMNÍ PLÁN	<b>č. VYKR.</b> I.B.4.
		<b>NÁZEV VÝKRESU:</b> VEŘEJNĚ PROSPĚŠNÉ STAVBY, OPATŘENÍ A ASANACE	<b>MĚŘÍTKO:</b> 1:5000
<b>OBJEDNATEL:</b> OBEC NOŠOVICE		<b>PROJEKTANT:</b> ING.ARCH.J.STARÝ,ING.ARCH.E.STARÁ	<b>DATUM:</b> 5/2019