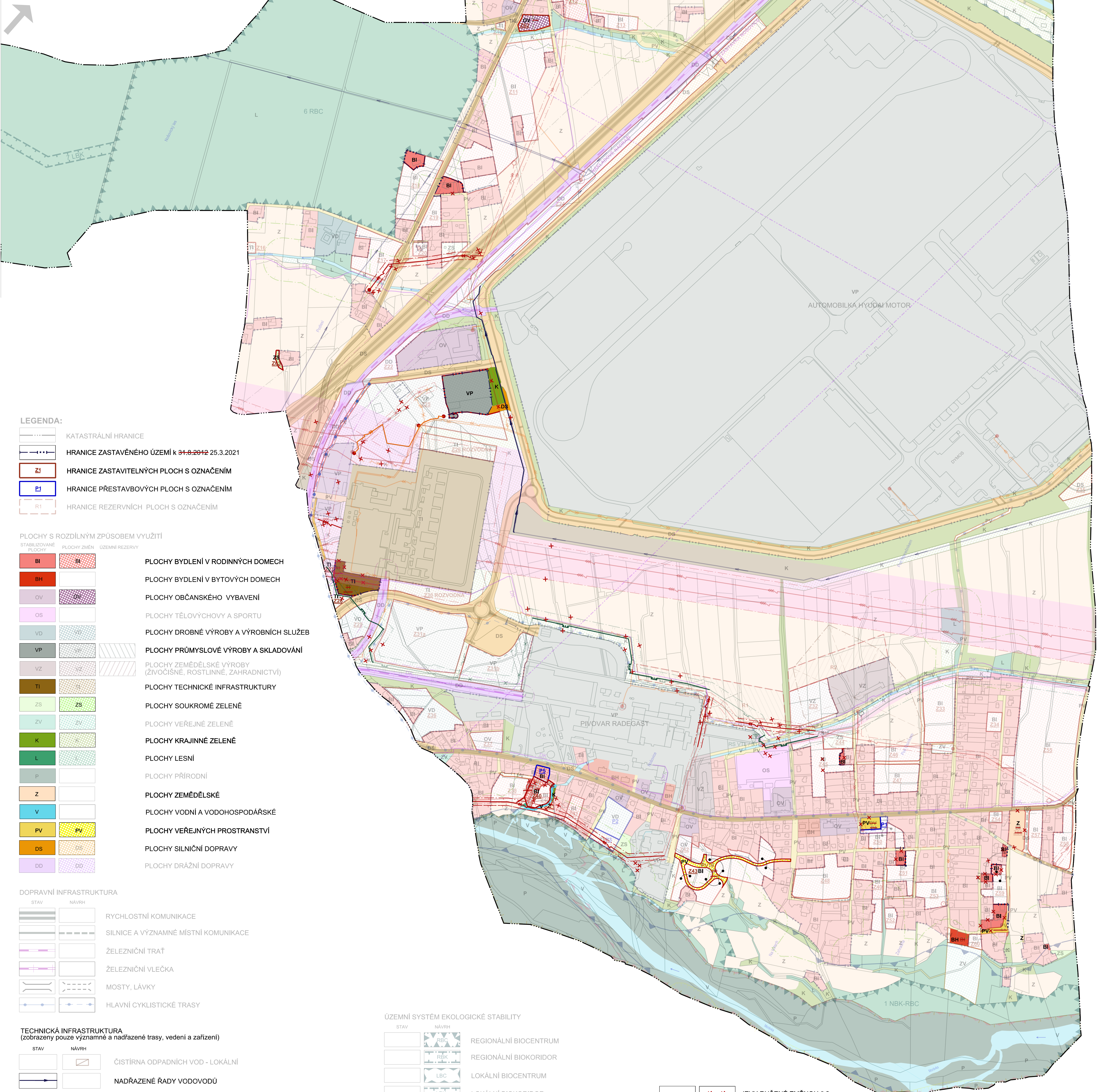
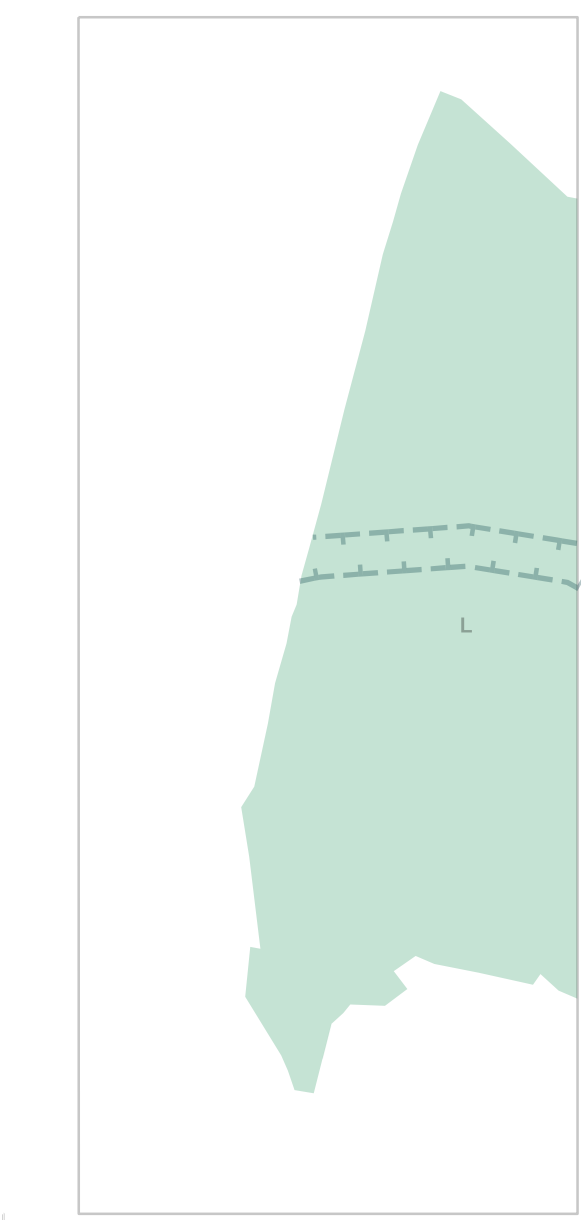


# ÚZEMNÍ PLÁN NOŠOVICE ZMĚNA č.2

## II.B.1. KOORDINAČNÍ VÝKRES



**LEGENDA:**

	KATASTRÁLNÍ HRANICE
	HRANICE ZASTAVĚNÉHO ÚZEMÍ k 31.8.2012 25.3.2021
	HRANICE ZASTAVITELNÝCH PLOCH S OZNAČENÍM
	HRANICE PŘESTAVBOVÝCH PLOCH S OZNAČENÍM
	HRANICE REZERVNÍCH PLOCH S OZNAČENÍM

**PLOCHY S ROZDÍLNÝM ZPŮSOBEM VYUŽITÍ**

STABILIZOVANÉ PLOCHY	PLOCHY ZMĚN	ÚZEMNÍ REZERVY	
			PLOCHY BYDLENÍ V RODINNÝCH DOMECH
			PLOCHY BYDLENÍ V BYTOVÝCH DOMECH
			PLOCHY OBČANSKÉHO VYBAVENÍ
			PLOCHY TĚLOVÝCHOVY A SPORTU
			PLOCHY DROBNÉ VÝROBY A VÝROBNÍCH SLUŽEB
			PLOCHY PRŮMYSLOVÉ VÝROBY A SKLADOVÁNÍ
			PLOCHY ZEMĚLÉSKÉ VÝROBY (ŽIVOČIŠNÉ, ROSTLINNÉ, ZAHRADNICTVÍ)
			PLOCHY TECHNICKÉ INFRASTRUKTURY
			PLOCHY SOUKROMÉ ZELENÉ
			PLOCHY VEŘEJNÉ ZELENÉ
			PLOCHY KRAJINNÉ ZELENÉ
			PLOCHY LESNÍ
			PLOCHY PŘÍRODNÍ
			PLOCHY ZEMĚLÉSKÉ
			PLOCHY VODNÍ A VODOHOSPODÁŘSKÉ
			PLOCHY VEŘEJNÝCH PROSTRANSTVÍ
			PLOCHY SILNIČNÍ DOPRAVY
			PLOCHY DRÁŽNÍ DOPRAVY

**DOPRAVNÍ INFRASTRUKTURA**

STAV	NÁVRH	
		RYCHLOSTNÍ KOMUNIKACE
		SILNICE A VÝZNAMNÉ MÍSTNÍ KOMUNIKACE
		ŽELEZNIČNÍ TRATĚ
		ŽELEZNIČNÍ VLEČKA
		MOSTY, LÁVKY
		HLAVNÍ CYKLISTICKÉ TRASY

**TECHNICKÁ INFRASTRUKTURA**  
(zobrazeny pouze významné a nadřazené trasy, vedení a zařízení)

STAV	NÁVRH	
		ČIŠTÍRNA ODPADNÍCH VOD - LOKÁLNÍ
		NADŘÁZENÉ ŘADY VODOVODŮ
		VYSOKOTLAKÉ PLYNOVODY
		REGULAČNÍ STANICE PLYNU
		ROZVODNA
		VENKOVNÍ VEDENÍ VVN 110kV A ZVN 400kV
		VENKOVNÍ VEDENÍ VN 22kV
		KABELOVÉ VEDENÍ VN 22kV
		TRANSFORMAČNÍ STANICE
		DÁLKOVÝ TELEKOMUNIKAČNÍ KABEL
		RADIORELEOVÉ SPOJE
		KORIDORY PRO ELEKTRICKÁ VEDENÍ VVN A ZVN A PLYNOVODY VTL A VVTL
		RUŠENÉ INDIKÁTORNÍ OBLASTI PLYNOVODŮ

**ÚZEMNÍ SYSTÉM EKOLOGICKÉ STABILITY**

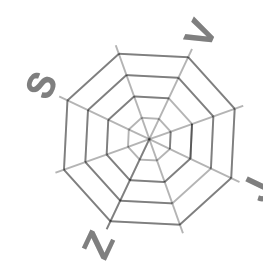
STAV	NÁVRH	
		REGIONÁLNÍ BIOCENTRUM
		REGIONÁLNÍ BIOKORIDOR
		LOKÁLNÍ BIOCENTRUM
		LOKÁLNÍ BIOKORIDOR

**LIMITY VYUŽITÍ ÚZEMÍ:**

		ZVLÁŠTĚ CHRÁNĚNÉ ÚZEMÍ = NÁRODNÍ PŘÍRODNÍ PAMÁTKA "SKALICKÁ MORÁVKA"
		ÚZEMÍ NATURA 2000 "NIVA MORÁVKY"
		HRANICE PÁSMO KOLEM LESA
		ZÁPLAVOVÁ ÚZEMÍ ŘEKY MORÁVKY PŘI Q100
		SESUVNÉ ÚZEMÍ
		OCHRANNÁ PÁSMO SILNIC A ŽELEZNIC (TMAVĚ ŠEDÁ ČÁRA = SILNICE, FIALOVÁ ČÁRA = ŽELEZNICE)
		OCHRANNÁ PÁSMO VENKOVNÍHO ELEKTRICKÉHO VEDENÍ VN A VVN, TRAFOSTANIC A ROZVODNÝ VVN
		BEZPEČNOSTNÍ PÁSMO VYSOKOTLAKÉHO PLYNOVODU
		OCHRANNÁ PÁSMO KOLEM AREÁLU ZEMĚLÉSKÉ VÝROBY

JEVIY RUŠENÉ ZMĚNOU č.2

PONECHANÉ JEVIY NEDOTČENÉ ZMĚNOU č.2 JSOU ZOBRAZENY MATNĚ.  
 POZN: CELÉ SPRÁVNÍ ÚZEMÍ OBCE LEŽÍ V CHRÁNĚNÉM LOŽISKOVÉM ÚZEMÍ CHLŮ 144 00000 ČESKÉ ČÁSTI HORNOSLEZSKÉ PÁNVE PRO ČERNÉ UHLÍ.  
 POZN: CELÉ SPRÁVNÍ ÚZEMÍ OBCE JE ZÁJMŮVÝM ÚZEMÍM MINISTERSTVA OBRANY ČR Z HLEDISKA POVOLOVÁNÍ VYJMENOVANÝCH DRUHŮ STAVEB - VIZ TEXTOVÁ ČÁST I.A.  
 POZN: OCHRANNÉ PÁSMO LETECKÝCH RADIOVÝCH ZABEZPEČOVACÍCH ZAŘÍZENÍ MINISTERSTVA OBRANY ZASAHUJE NA CELÉ ŘEŠENÉ ÚZEMÍ.



NÁZEV ZAKÁZKY: ÚZEMNÍ PLÁN NOŠOVICE ZMĚNA č.2		STUPĚN / ČÁST DOKUMENTACE: II. ODŮVODNĚNÍ ÚZEMNÍHO PLÁNU	Č.VÝKR. II.B.1.
 ING. ARCH. JOSEF STARÝ ING. ARCH. EVA STARÁ Atelier 2		KOORDINAČNÍ VÝKRES OBEC NOŠOVICE	MĚRÍTKO 1:5000
HRABŔNSKÁ 10 737 01 ČESKÝ TESLŔ 725221677		ING. ARCH. J. STARÝ, ING. ARCH. E. STARÁ	DATUM 9 / 2021