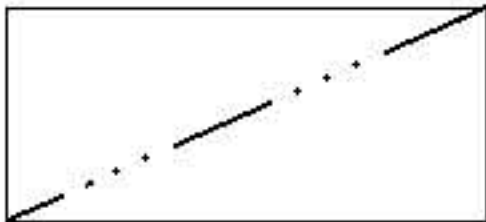

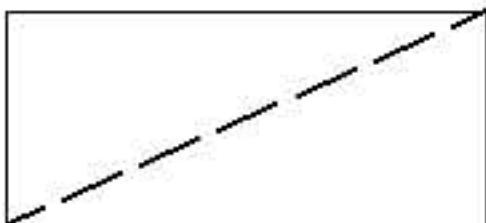

















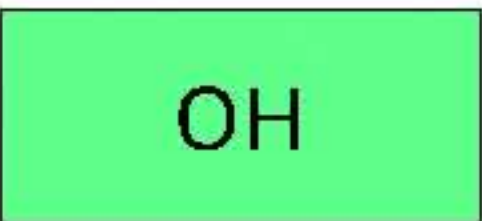
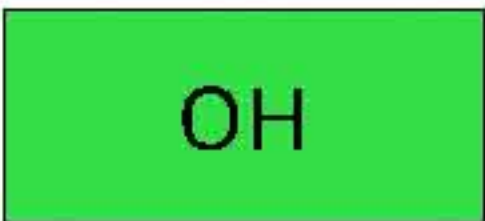






























STAV	NÁVRH	
		KATASTRÁLNÍ HRANICE
		HRANICE ZASTAVĚNÉHO ÚZEMÍ
		HRANICE ZASTAVITELNÝCH PLOCH S POPISEM
		OZNAČENÍ ÚZEMNÍCH REZERV

ÚZEMNÍ SYSTÉM EKOLOGICKÉ STABILITY

		PLOCHA PRO REGIONÁLNÍ BIOCENTRUM
		PLOCHA PRO LOKÁLNÍ BIOCENTRUM
		PLOCHA PRO LOKÁLNÍ BIOKORIDOR

PLOCHY S ROZDÍLNÝM ZPŮSOBEM VYUŽITÍ

STABILIZOVANÉ PLOCHY	PLOCHY ZMĚN	ÚZEMNÍ REZERVY	
			PLOCHY SMÍŠENÉ OBYTNÉ
			PLOCHY OBČANSKÉHO VYBAVENÍ
			PLOCHY OBČANSKÉHO VYBAVENÍ – HŘBITOV
			PLOCHY VEŘEJNÝCH PROSTRANSTVÍ
			PLOCHY VÝROBY A SKLADOVÁNÍ
			PLOCHY ZEMĚDĚLSKÉ VÝROBY
			PLOCHY DOPRAVNÍ INFRASTRUKTURY
			PLOCHY TECHNICKÉ INFRASTRUKTURY
			PLOCHY ZEMĚDĚLSKÉ
			PLOCHY SMÍŠENÉ NEZASTAVĚNÉHO ÚZEMÍ
			PLOCHY VODNÍ A VODOHOSPODÁŘSKÉ
			PLOCHY PŘÍRODNÍ