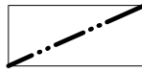







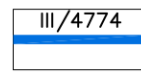
























ÚZEMNÍ PLÁN NIŽNÍ LHOTY

ÚPLNÉ ZNĚNÍ PO ZMĚNĚ Č. 1

I.2.c) HLAVNÍ VÝKRES - KONCEPCE DOPRAVNÍ INFRASTRUKTURY

STAV	NÁVRH	
		HRANICE OBCE
		ZASTAVITELNÉ PLOCHY PRO BYDLENÍ A OBČANSKÉ VYBAVENÍ
		ZASTAVITELNÉ PLOCHY PRO VÝROBU, DOPRAVNÍ A TECHNICKOU INFRASTRUKTURU
		VODNÍ TOKY, PLOCHY

STAV	NÁVRH	
		SILNICE III.TŘÍDY
		MÍSTNÍ KOMUNIKACE
		MÍSTNÍ KOMUNIKACE K REKONSTRUKCI
		VÝZNAMNÉ ÚČELOVÉ KOMUNIKACE
		HLAVNÍ VJEZDY DO ÚZEMÍ
		PLOCHY VEŘEJNÝCH PARKOVIŠŤ NAD 5 MÍST
		AUTOBUSOVÉ ZASTÁVKY
		MOSTY
		LÁVKY
		CYKLOTRASY (ZNAČENÉ S ČÍSLEM)
		VÝZNAMNÉ CHODNÍKY, SAMOSTATNÉ PĚŠÍ TRASY
		CYKLOSTEZKY, STEZKY PRO PĚŠÍ A CYKLISTY