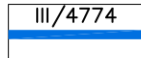

























ÚZEMNÍ PLÁN NIŽNÍ LHOTY

ÚPLNÉ ZNĚNÍ PO ZMĚNĚ Č. 2

I.2.c) HLAVNÍ VÝKRES - KONCEPCE DOPRAVNÍ INFRASTRUKTURY

OZNAČENÍ DOKUMENTACE:	ÚZEMNÍ PLÁN NIŽNÍ LHOTY ÚPLNÉ ZNĚNÍ PO ZMĚNĚ Č. 2	Ing.Arch.Miroslav Hudák Okružní 621/17, 739 32 Vratimov mirek.hudak@seznam.cz tel.: +420 777 281 846	
OBJEDNATEL:	OBEC NIŽNÍ LHOTY		
POŘIZOVATEL:	MAGISTRÁT MĚSTA FRÝDKU-MÍSTKU		
ZHOTOVITEL:	Ing.Arch. MIROSLAV HUDÁK		
ZODPOVĚDNÝ PROJEKTANT:	Ing.Arch. MIROSLAV HUDÁK	ZAKÁZKOVÉ ČÍSLO:	230702
ZPRACOVATEL:	Ing.Arch. MIROSLAV HUDÁK	EXPEDICE:	ČERVEN 2024
		MĚŘÍTKO:	1:5000

STAV	NÁVRH	
		SILNICE III.TŘÍDY
		MÍSTNÍ KOMUNIKACE
		MÍSTNÍ KOMUNIKACE K REKONSTRUKCI
		VÝZNAMNÉ ÚČELOVÉ KOMUNIKACE
		HLAVNÍ VJEZDY DO ÚZEMÍ
		PLOCHY VEŘEJNÝCH PARKOVIŠŤ NAD 5 MÍST
		AUTOBUSOVÉ ZASTÁVKY
		MOSTY
		LÁVKY
		CYKLOTRASY (ZNAČENÉ S ČÍSLEM)
		VÝZNAMNÉ CHODNÍKY, SAMOSTATNÉ PĚŠÍ TRASY
		CYKLOSTEZKY, STEZKY PRO PĚŠÍ A CYKLISTRY

STAV	NÁVRH	
		HRANICE OBCE
		ZASTAVITELNÉ PLOCHY PRO BYDLENÍ A OBČANSKÉ VYBAVENÍ
		ZASTAVITELNÉ PLOCHY PRO VÝROBU, DOPRAVNÍ A TECHNICKOU INFRASTRUKTURU
		VODNÍ TOKY, PLOCHY