











# ÚZEMNÍ PLÁN NIŽNÍ LHOTY

## ÚPLNÉ ZNĚNÍ PO ZMĚNĚ Č. 2

### I.2.a) VÝKRES ZÁKLADNÍHO ČLENĚNÍ ÚZEMÍ

OZNAČENÍ DOKUMENTACE:	ÚZEMNÍ PLÁN NIŽNÍ LHOTY ÚPLNÉ ZNĚNÍ PO ZMĚNĚ Č. 2	Ing.Arch.Miroslav Hudák Okružní 621/17, 739 32 Vratimov mirek.hudak@seznam.cz tel.: +420 777 281 846	
OBJEDNATEL:	OBEC NIŽNÍ LHOTY		
POŘIZOVATEL:	MAGISTRÁT MĚSTA FRÝDKU-MÍSTKU		
ZHOTOVITEL:	Ing.Arch. MIROSLAV HUDÁK		
ZODPOVĚDNÝ PROJEKTANT:	Ing.Arch. MIROSLAV HUDÁK	ZAKÁZKOVÉ ČÍSLO:	230702
ZPRACOVATEL:	Ing.Arch. MIROSLAV HUDÁK	EXPEDICE:	ČERVEN 2024
		MĚŘITKO:	1:5000

STAV	NÁVRH	
		HRANICE OBCE
		HRANICE ZASTAVĚNÉHO ÚZEMÍ
		PLOCHA ZASTAVĚNÉHO ÚZEMÍ
		HRANICE ZASTAVITELNÝCH PLOCH S POPISEM
		PLOCHA S PRVKY REGULAČNÍHO PLÁNU