

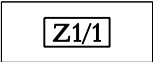
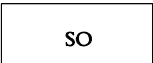





ÚZEMNÍ PLÁN
DOBRATICE
ZMĚNA Č. 1

8. VÝKRES PŘEDPOKLÁDANÝCH ZÁBORŮ
PŮDNÍHO FONDU

1 : 5 000

LEGENDA NAVRŽENÝCH ZMĚN

NÁVRH

	OZNAČENÍ ZASTAVITELNÝCH PLOCH
	PLOCHY SMÍŠENÉ OBYTNÉ
	PLOCHY DOPRAVNÍCH KORIDORŮ
	OHRANIČENÍ PLOCH ZÁBORU
	ORNÁ PŮDA
	TRVALÉ TRAVNÍ POROSTY
	REGIONÁLNÍ BOKORIDOR