



ÚZEMNÍ PLÁN STARÉ MĚSTO

I.2.f) VÝKRES VEŘEJNĚ PROSPĚŠNÝCH STAVEB, OPATŘENÍ A ASANACÍ

VEŘEJNĚ PROSPĚŠNÉ STAVBY A VEŘEJNĚ PROSPĚŠNÁ OPATŘENÍ, PRO KTERÉ LZE PRÁVA K POZEMKŮM A STAVBÁM VYVLASTNIT

VEŘEJNĚ PROSPĚŠNÉ STAVBY DOPRAVNÍ INFRASTRUKTURY:

- VD1** D48 FRÝDEK–MÍSTEK, JIŽNÍ OBCHVAT, NOVÁ STAVBA
- VD2** II/477 FRÝDEK–MÍSTEK – BAŠKA, PŘELOŽKA
- VD3** ROZŠÍŘENÍ MÍSTNÍ KOMUNIKACE – ZASTAVITELNÁ PLOCHA Z11
- VD4** MÍSTNÍ KOMUNIKACE V LOKALITĚ ZA TRATI
- VD5** ROZŠÍŘENÍ MÍSTNÍ KOMUNIKACE V LOKALITĚ U HŘBITOVA
- VD6** CHODNÍK PODÉL SILNICE II/477

VEŘEJNĚ PROSPĚŠNÉ STAVBY TECHNICKÉ INFRASTRUKTURY:

- VT1** KANALIZAČNÍ STOKY VE STARÉM MĚSTĚ
- VT2** KANALIZAČNÍ STOKA PRO SKALICI
- VT3** KANALIZAČNÍ STOKA V LOKALITĚ ZBYTKY
- VT4** PLYNOVOD VTL, REGULAČNÍ STANICE PLYNU A PLYNOVOD STL K ZÁSOBOVÁNÍ SKALICE

VEŘEJNĚ PROSPĚŠNÁ OPATŘENÍ – ZALOŽENÍ PRVKŮ ÚZEMNÍHO SYSTÉMU EKOLOGICKÉ STABILITY:

- VU1** ZALOŽENÍ PRVKŮ NADREGIONÁLNÍHO ÚSES
- VU2** ZALOŽENÍ PRVKŮ REGIONÁLNÍHO ÚSES
- VU3** ZALOŽENÍ PRVKŮ LOKÁLNÍHO ÚSES






VEŘEJNĚ PROSPĚŠNÁ OPATŘENÍ – SNIŽOVÁNÍ OHROŽENÍ V ÚZEMÍ POVODNĚMI:










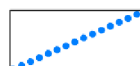
- VP1** PROTIPOVODŇOVÉ OPATŘENÍ NA BAŠTICI

VEŘEJNĚ PROSPĚŠNÉ STAVBY A VEŘEJNÁ PROSTRANSTVÍ, PRO KTERÉ LZE UPLATNIT PŘEDKUPNÍ PRÁVO

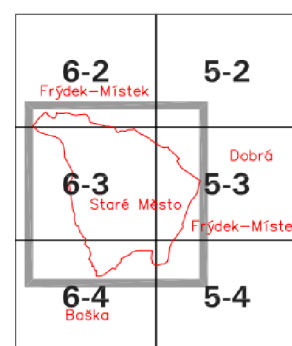
VEŘEJNÁ PROSTRANSTVÍ:

- PP1** VEŘEJNÉ PROSTRANSTVÍ – ZELEŇ – ZASTAVITELNÁ PLOCHA Z12, p.č. 1972/19, 1972/29, 1972/44, 1972/75, 1972/85, 1972/89

-  PLOCHY VEŘEJNĚ PROSPĚŠNÝCH STAVEB DOPRAVNÍ A TECHNICKÉ INFRASTRUKTURY
-  PLOCHA VEŘEJNĚ PROSPĚŠNÉ STAVBY DOPRAVNÍ INFRASTRUKTURY PRO PŘELOŽKU SILNICE II/477
-  PLOCHY VEŘEJNĚ PROSPĚŠNÝCH OPATŘENÍ – ÚZEMNÍHO SYSTÉMU EKOLOGICKÉ STABILITY
-  PLOCHY VEŘEJNÝCH PROSTRANSTVÍ
-  PLOCHY VEŘEJNĚ PROSPĚŠNÝCH OPATŘENÍ PRO SNIŽOVÁNÍ OHROŽENÍ V ÚZEMÍ POVODNĚMI

-  DÁLNICE
-  MÍSTNÍ KOMUNIKACE
-  MÍSTNÍ KOMUNIKACE K ROZŠÍŘENÍ
-  MOST
-  VÝZNAMNÝ CHODNÍK, SAMOSTATNÁ PĚŠÍ TRASA
-  SPLAŠKOVÁ KANALIZACE
-  VTL PLYNOVOD
-  STL PLYNOVOD
-  REGULAČNÍ STANICE PLYNU
-  PROTIPOVODŇOVÉ OPATŘENÍ

KLAD MAPOVÝCH SEKCI MĚŘÍTKA 1:5000



OZNAČENÍ DOKUMENTACE:	ÚZEMNÍ PLÁN STARÉ MĚSTO	ATELIER ARCHPLAN OSTRAVA s.r.o. Martinovská 3168, 723 00 Ostrava-Martinov; zeman@archplan.cz
OBJEDNATEL:	OBEC STARÉ MĚSTO	
POŘIZOVATEL:	MAGISTRÁT MĚSTA FRÝDKU–MÍSTKU	
ZHOTOVITEL:	ATELIER ARCHPLAN OSTRAVA s.r.o.	
ZODPOVĚDNÝ PROJEKTANT:	Ing.Arch.MIROSLAV HUDÁK	
URBANISTICKÁ KONCEPCE, KOORDINACE DOPRAVNÍ INFRASTRUKTURA TECHNICKÁ INFRASTRUKTURA VYUŽITÍ ÚZEMÍ, PŮDNÍ FOND ÚZEMNÍ SYSTÉM EKOLOGICKÉ STABILITY DEMOGRAFIE, ŽIVOTNÍ PROSTŘEDÍ SPOLUPRÁCE	Ing.Arch.MIROSLAV HUDÁK Ing.JIŘÍ DATINSKÝ Ing.JAROSLAV GAVLAS Ing.TEREZA NOVÁČKOVÁ Ing.Arch.MAGDALENA ZEMANOVÁ RNDr.MILAN POLEDNÍK Mgr.KAREL ZEMAN	
	ZAKÁZKOVÉ ČÍSLO: 1149/12	
	EXPEDICE: ČERVENEC 2018	
	MĚŘÍTKO: 1: 5000	