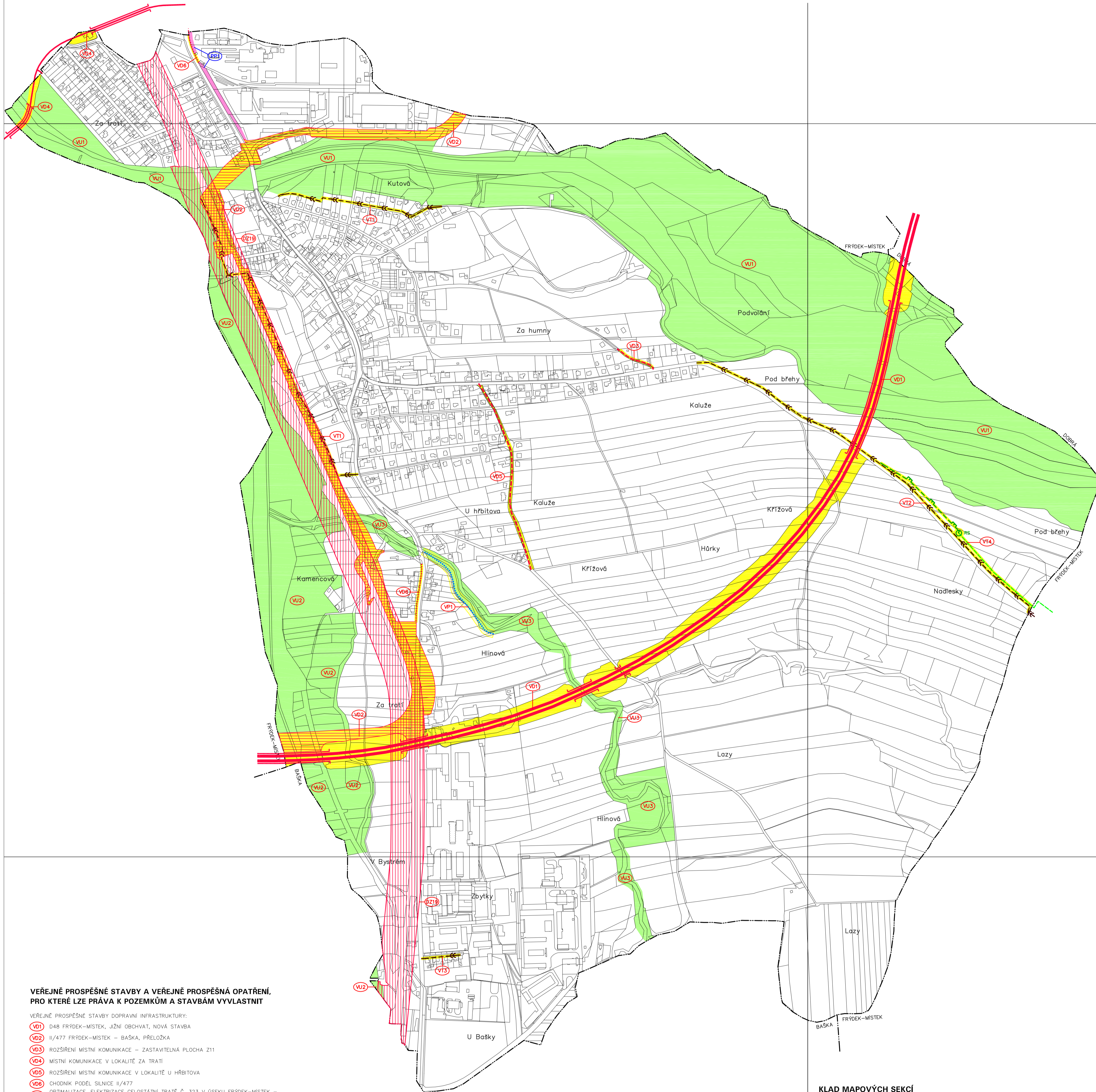




ÚZEMNÍ PLÁN STARÉ MĚSTO

ÚPLNÉ ZNĚNÍ PO ZMĚNĚ Č. 1

I.2.f) VÝKRES VEŘEJNĚ PROSPĚŠNÝCH STAVEB, OPATŘENÍ A ASANACÍ



VEŘEJNĚ PROSPĚŠNÉ STAVBY A VEŘEJNĚ PROSPĚŠNÁ OPATŘENÍ, PRO KTERÉ LZE PŘÁVA K POZEMKŮM A STAVBÁM VYVLASTNIT

VEŘEJNĚ PROSPĚŠNÉ STAVBY DOPRAVNÍ INFRASTRUKTURY:

- V64 DAB FRÝDEK-MÍSTEK, JIŽNÍ ODHVAT, NOVÉ STAVBA
- V65 U/477 FRÝDEK-MÍSTEK – BAŠKA, PŘELOŽKA
- V62 ROZŠŘENÍ MÍSTNÍ KOMUNIKACE – ZASTAVITELNÁ PLOCHA Z11
- V64 MÍSTNÍ KOMUNIKACE V LOKALITĚ ZA TRÁTI
- V62 ROZŠŘENÍ MÍSTNÍ KOMUNIKACE V LOKALITĚ U HRBITOVA
- V64 CHODNÍK PODÉL SILNICE II/477
- V63 OPTIMALIZACE, ELEKTŘIČNÉ CELOSTÁTNÍ TRATĚ Č. 323 V ÚSEKU FRÝDEK-MÍSTEK – FRENŠTAT POD RADHOŠTĚM – (VALŠKÉ MEZŘÍČÍ), VČETNĚ SOUVISEJÍCÍCH STAVEB

VEŘEJNĚ PROSPĚŠNÉ STAVBY TECHNICKÉ INFRASTRUKTURY:

- V71 KANALIZAČNÍ STOKY VE STARÉM MĚSTĚ
- V72 KANALIZAČNÍ STOKA PRO SKALICI
- V73 KANALIZAČNÍ STOKA V LOKALITĚ ZBYŠKOV
- V74 PLYNOVOD VTL, REGULÁČNÍ STANICE PLYNU A PLYNOVOD S TL. ZÁSOBOVÁNÍ SKALICE

VEŘEJNĚ PROSPĚŠNÁ OPATŘENÍ – ZALOŽENÍ PRVKŮ ÚZEMNÍHO SYSTÉMU EKOLOGICKÉ STABILITY:

- M1 ZALOŽENÍ PRVKŮ NADREGIONÁLNÍHO ÚSES
- M2 ZALOŽENÍ PRVKŮ REGIONÁLNÍHO ÚSES
- M3 ZALOŽENÍ PRVKŮ LOKÁLNÍHO ÚSES

VEŘEJNĚ PROSPĚŠNÁ OPATŘENÍ – SNÍŽOVÁNÍ OHROŽENÍ V ÚZEMÍ PŮVODNĚM:

- V75 PROTIPŮVODŮVÉ OPATŘENÍ NA BAŠTICI


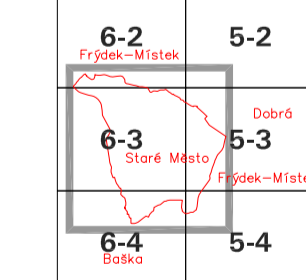
VEŘEJNĚ PROSPĚŠNÉ STAVBY A VEŘEJNÁ PROSTRANSTVÍ, PRO KTERÉ LZE UPPLATNIT PŘEDKUPNÍ PRÁVO

VEŘEJNÁ PROSTRANSTVÍ:
V66 VEŘEJNĚ PROSPĚŠNÁ – ŽELEŽNÁ – ZASTAVITELNÁ PLOCHA Z12, p.č. 1972/19, 1972/29, 1972/44, 1972/75, 1972/85, 1972/89

- PLOCHY VEŘEJNĚ PROSPĚŠNÝCH STAVEB DOPRAVNÍ A TECHNICKÉ INFRASTRUKTURY
- PLOCHA VEŘEJNĚ PROSPĚŠNÝCH STAVEB DOPRAVNÍ INFRASTRUKTURY PRO PŘELOŽKU SILNICE II/477
- KORIDOR VEŘEJNĚ PROSPĚŠNÝCH STAVEB DOPRAVNÍ INFRASTRUKTURY D219
- PLOCHY VEŘEJNĚ PROSPĚŠNÝCH OPATŘENÍ – ÚZEMNÍHO SYSTÉMU EKOLOGICKÉ STABILTY
- PLOCHY VEŘEJNÝCH PROSTRANSTVÍ
- PLOCHY VEŘEJNĚ PROSPĚŠNÝCH OPATŘENÍ PRO SNÍŽOVÁNÍ OHROŽENÍ V ÚZEMÍ PŮVODNĚM

- DÁLNIČE
- MÍSTNÍ KOMUNIKACE
- MÍSTNÍ KOMUNIKACE K ROZŠŘENÍ
- MOST
- VÝZNAMNÝ CHODNÍK, SAMOSTATNÁ PĚŠÍ TRASA
- SPLAŠKOVÁ KANALIZACE
- VTL PLYNOVOD
- STL PLYNOVOD
- REGULAČNÍ STANICE PLYNU
- PROTIPŮVODŮVÉ OPATŘENÍ

KLAD MAPOVÝCH SEKCI MĚŘITKA 1:5000



ÚZEMNÍ PLÁN STARÉ MĚSTO OLOMOUČ	OLOMOUČ 1220-19	ATELIER ARCHPLAN OSTRAVA s.r.o. Václavská 1965, 725 01 Ostrava-Město
PROJEKTOVATEL: MGR. ALEXANDR MĚŘA, MGR. JIŘÍ ŠTĚPÁNEK PROJEKTOVATEL: ATELIER ARCHPLAN OSTRAVA s.r.o.	ZPRACOVATEL: MGR. ALEXANDR MĚŘA, MGR. JIŘÍ ŠTĚPÁNEK MGR. ANNA ŠTĚPÁNKOVÁ, MGR. JIŘÍ ŠTĚPÁNEK	ZKVALOVANÉ DÍLO 1220-19 01/2019 1:5000