




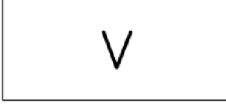







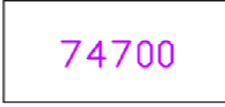












ÚZEMNÍ PLÁN STAŘÍČ

ODŮVODNĚNÍ

II.2.c) VÝKRES PŘEDPOKLÁDANÝCH ZÁBORŮ PŮDNÍHO FONDU

	HRANICE OBCE
	HRANICE ZASTAVĚNÉHO ÚZEMÍ
	OHRANIČENÍ PLOCH K ZÁBORU
	ČÍSLO PLOCHY K ZÁBORU
	PLOCHA SMÍŠENÁ OBYTNÁ
	PLOCHA VÝROBY A SKLADOVÁNÍ
	PLOCHA ZEMĚDĚLSKÉ VÝROBY
	PLOCHA TECHNICKÉ INFRASTRUKTURY
	PLOCHA VEŘEJNÉHO PROSTRANSTVÍ
	PLOCHA VEŘEJNÉHO PROSTRANSTVÍ – ZELEŇ
	PLOCHA REKREACE
	PLOCHA TĚŽBY NEROSTŮ

	HRANICE BONITNÍCH PŮDNĚ EKOLOGICKÝCH JEDNOTEK
	KÓD BPEJ
	KÓD PRO NEBONITOVANOU NEZEMĚDĚLSKOU PŮDU
	TŘÍDA OCHRANY BPEJ
	OCHRANNÉ PÁSMO POZEMKŮ URČENÝCH K PLNĚNÍ FUNKCE LESA
	ODVODNĚNÉ POZEMKY
	HLAVNÍ ODVODŇOVACÍ ZAŘÍZENÍ
	ORNÁ PŮDA
	ZAHRADY
	TRVALÉ TRAVNÍ POROSTY
	NEZEMĚDĚLSKÉ POZEMKY
	OVOCNÝ SAD

POZNÁMKA: DRUHY POZEMKŮ JSOU PŘEVZATY Z ÚDAJŮ V KATASTRU NEMOVITOSTÍ

OZNAČENÍ DOKUMENTACE:	ÚZEMNÍ PLÁN STAŘÍČ	ATELIER ARCHPLAN OSTRAVA s.r.o. Martinovská 3168, 723 00 Ostrava-Martinov; zeman@archplan.cz
OBJEDNATEL:	OBEC STAŘÍČ	
POŘIZOVATEL:	MAGISTRÁT MĚSTA FRÝDKU–MÍSTKU	
ZHOTOVITEL:	ATELIER ARCHPLAN OSTRAVA s.r.o.	
ZODPOVĚDNÝ PROJEKTANT:	Ing.Arch.MIROSLAV HUDÁK	
URBANISTICKÁ KONCEPCE, KOORDINACE DOPRAVNÍ INFRASTRUKTURA TECHNICKÁ INFRASTRUKTURA VYUŽITÍ ÚZEMÍ, PŮDNÍ FOND ÚZEMNÍ SYSTÉM EKOLOGICKÉ STABILITY DEMOGRAFIE, ŽIVOTNÍ PROSTŘEDÍ SPOLUPRÁCE	Ing.Arch.MIROSLAV HUDÁK	ZAKÁZKOVÉ ČÍSLO: 1168/14
	Ing.JIŘÍ DATINSKÝ	EXPEDICE: BŘEZEN 2017
	Ing.JAROSLAV GAVLAS	MĚŘÍTKO: 1: 5000
	Ing.TEREZA NOVÁČKOVÁ Ing.Arch.MAGDALENA ZEMANOVÁ RNDr.MILAN POLEDNÍK Mgr.KAREL ZEMAN	