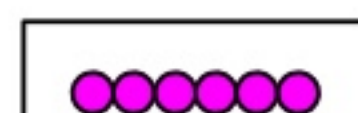



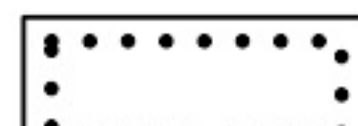
HRANICE



HRANICE ŘEŠENÉHO ÚZEMÍ = HRANICE OBCE



ZASTAVĚNÉ ÚZEMÍ

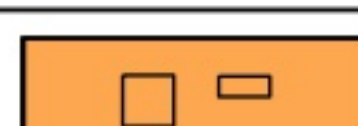


ZASTAVITELNÉ PLOCHY

PLOCHY STABILIZOVANÉ

PLOCHY ZMĚN

PLOCHY BYDLENÍ



PLOCHY BYDLENÍ
V RODINNÝCH DOMECH - VENKOVSKÉ (BV)

PLOCHY OBČANSKÉHO VYBAVENÍ

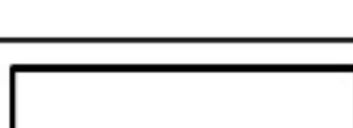


OBČANSKÁ VYBAVENOST (O)



PLOCHY PRO SPORT (S)

PLOCHY REKREACE



INDIVIDUÁLNÍ REKREACE



REKREAČNÍ LOUKY (RL)

PLOCHY VÝROBY A SKLADOVÁNÍ



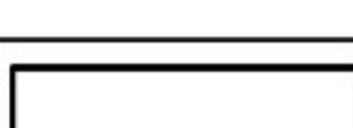

VÝROBA A SKLADY (V)

PLOCHY VEŘEJNÝCH PROSTRANSTVÍ




ZELEŇ (Z)

PLOCHY ZEMĚDĚLSKÉ

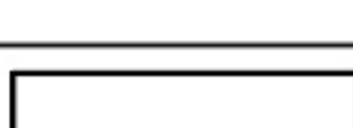


ORNÁ PŮDA




TRVALÉ TRAVNÍ POROSTY

PLOCHY VODNÍ A VODOHOSPODÁŘSKÉ

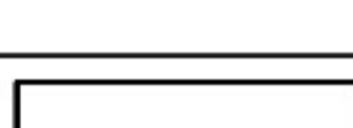


VODNÍ PLOCHY




VODNÍ TOKY

PLOCHY LESNÍ

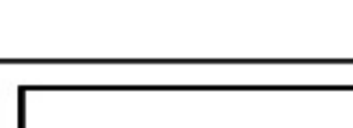


LES




LESNÍ CESTY

PLOCHY SMÍŠENÉ NEZASTAVĚNÉHO ÚZEMÍ





KRAJINNÁ A DOPROVODNÁ ZELEŇ



PLOCHY DOPRAVNÍ INFRASTRUKTURY



ŽELEZNICE



SILNICE II. TŘÍDY



SILNICE III. TŘÍDY



MÍSTNÍ KOMUNIKACE



CYKLOSTEZKA


PLOCHY TECHNICKÉ INFRASTRUKTURY



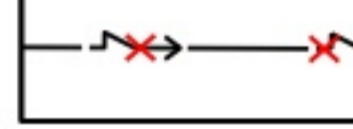

PLOCHY TECHNICKÉ INFRASTRUKTURY



VENKOVNÍ VEDENÍ ELEKTRICKÉ ENERGIE 22 kV



VENKOVNÍ VEDENÍ ELEKTRICKÉ ENERGIE
22 kV - NÁVRH K PŘELOŽENÍ



TRAFOSTANICE



REGULAČNÍ STANICE PLYNU



ČISTÍRNA ODPADNÍCH VOD




VODOJEM

ÚZEMNÍ SYSTÉM EKOLOGICKÉ STABILITY



LOKÁLNÍ BIOCENTRUM - FUNKČNÍ



LOKÁLNÍ BIODORIDOR- FUNKČNÍ

ZÁZNAM O ÚČINNOSTI

A) SPRÁVNÍ ORGÁN, KTERÝ ÚZEMNÍ PLÁN VYDAL:

B) ČÍSLO JEDNACÍ :

DATUM VYDÁNÍ :

DATUM NABYTÍ ÚČINNOSTI :

C) JMÉNO A PŘÍJMENÍ, FUNKCE OPRÁVNĚNÉ OSOBY

POŘIZOVATELE:

RAZÍTKO A PODPIS

POŘIZOVATEL

MĚSTSKÝ ÚŘAD FRÝDLANT NAD OSTRAVICÍ

PROJEKTANT URBANISTICKÉ ČÁSTI

AUA

AGROURBANISTICKÝ ATELIÉR

PROJEKTOVÉ PRACOVNĚ
Praha 6, Bumberec 8

ODPOVĚDNÝ PROJEKTANT

ING. STANISLAV ZEMAN

DIGITÁLNÍ ZPRACOVÁNÍ

DIGITÁLNÍ ZPRACOVÁNÍ
DIGITÁLNÍ ZPRACOVÁNÍ
0101016 1441, Lysá n/L, 289 22

NÁZEV AKCE

OBEC PSTRUŽÍ

ÚZEMNÍ PLÁN

DATUM

06/2008

MĚŘÍTKO

1 : 5 000

FORMÁT

A0

NÁZEV VÝKRESU Hlavní výkres - urbanistická

Konceptce s vymezením ploch s rozdílným využitím

ČÍSLO VÝKRESU:

2

ČÍSLO PARÉ:

ČÁST DOKUMENTACE

ÚZEMNÍ PLÁN