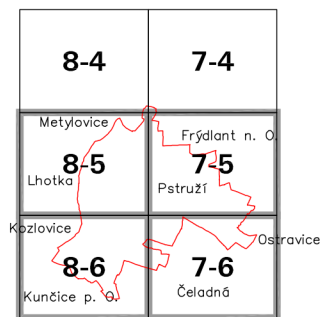


**KLAD MAPOVÝCH SEKČÍ  
MĚŘÍTKA 1:5000**



**VEŘEJNĚ PROSPĚŠNÉ STAVBY A VEŘEJNĚ PROSPĚŠNÁ OPATŘENÍ,  
PRO KTERÉ LZE PRÁVA K POZEMKŮM A STAVBÁM VYVLASTNIT**

VEŘEJNĚ PROSPĚŠNÉ STAVBY DOPRAVNÍ INFRASTRUKTURY:

- D1** MIMOÚROVŇOVÉ KŘÍŽENÍ SILNICE III/48314 S TRATÍ SŽDC 323
- DZ19** OPTIMALIZACE, ELEKTRIZACE CELOSTÁTNÍ TRATĚ Č. 323 V ÚSEKU FRÝDEK–MÍSTEK – FRENŠTÁT POD RADHOŠTĚM – (VALAŠSKÉ MEZIŘÍČÍ)

VEŘEJNĚ PROSPĚŠNÉ STAVBY TECHNICKÉ INFRASTRUKTURY:

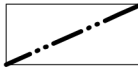






- VT1** ZDVOJENÍ VEDENÍ VN 22kV, LINKY č. 55

VEŘEJNĚ PROSPĚŠNÁ OPATŘENÍ – ZALOŽENÍ PRVKŮ ÚZEMNÍHO SYSTÉMU EKOLOGICKÉ STABILITY:

- VUI** ZALOŽENÍ PRVKŮ LOKÁLNÍHO ÚSES

**VEŘEJNĚ PROSPĚŠNÉ STAVBY A VEŘEJNÁ PROSTRANSTVÍ,  
PRO KTERÉ LZE UPLATNIT PŘEDKUPNÍ PRÁVO**

NEJSOU VYMEZENY ŽÁDNÉ VEŘEJNĚ PROSPĚŠNÉ STAVBY ANI VEŘEJNÁ PROSTRANSTVÍ,  
PRO KTERÉ LZE UPLATNIT PŘEDKUPNÍ PRÁVO.

-  HRANICE ŘEŠENÉHO ÚZEMÍ = HRANICE OBCE
-  SILNICE III.TŘÍDY
-  MOST
-  NADZEMNÍ VEDENÍ VN 22kV
-  PLOCHY VEŘEJNĚ PROSPĚŠNÝCH STAVEB DOPRAVNÍ INFRASTRUKTURY
-  KORIDOR VEŘEJNĚ PROSPĚŠNÉ STAVBY DOPRAVNÍ INFRASTRUKTURY DZ19
-  PLOCHY VEŘEJNĚ PROSPĚŠNÝCH OPATŘENÍ – ÚZEMNÍHO SYSTÉMU EKOLOGICKÉ STABILITY

OZNAČENÍ DOKUMENTACE:	ÚZEMNÍ PLÁN PSTRUŽÍ ÚPLNÉ ZNĚNÍ PO ZMĚNĚ Č. 1	Ing.Arch.Miroslav Hudák Okružní 621/17, 739 32 Vratimov mirek.hudak@seznam.cz tel.: +420 777 281 846	
OBJEDNATEL:	OBEC PSTRUŽÍ		
POŘIZOVATEL:	MĚSTSKÝ ÚŘAD FRÝDLANT NAD OSTRAVICÍ		
ZHOTOVITEL:	Ing.Arch.MIROSLAV HUDÁK	ZAKÁZKOVÉ ČÍSLO:	180401
ZODPOVĚDNÝ PROJEKTANT:	Ing.Arch.MIROSLAV HUDÁK	EXPEDICE:	ČERVEN 2021
ZPRACOVATELÉ:	Ing.Arch.MIROSLAV HUDÁK RNDr.MILAN POLEDNÍK	MĚŘÍTKO:	1:5000

# ÚZEMNÍ PLÁN PSTRUŽÍ

## ÚPLNÉ ZNĚNÍ PO ZMĚNĚ Č. 1

### I.2.f) VÝKRES VEŘEJNĚ PROSPĚŠNÝCH STAVEB, OPATŘENÍ A ASANACÍ