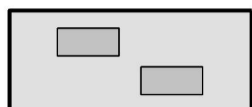



HRANICE ŘEŠENÉHO ÚZEMÍ = HRANICE OBCE



ZASTAVĚNÉ ÚZEMÍ



ZASTAVITELNÉ PLOCHY



VODNÍ PLOCHY A TOKY

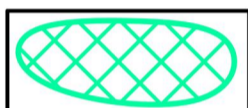



LESY


* ÚZEMNÍ SYSTÉM EKOLOGICKÉ STABILITY

PLOCHY
STABILIZOVANÉ

PLOCHY
ZMĚN



LOKÁLNÍ BIOCENTRUM - FUNKČNÍ



LOKÁLNÍ BOKORIDOR - FUNKČNÍ

POŘIZOVATEL	MĚSTSKÝ ÚŘAD FRÝDLANT NAD OSTRAVICÍ	
PROJEKTANT URBANISTICKÉ ČÁSTI	 AGROURBANISTICKÝ ATELIÉR <small>PROJEKTOVÉ PRACOVÍŠTĚ</small> <small>Praha 6, Šumberova 8</small>	
ODPOVĚDNÝ PROJEKTANT	ING. STANISLAV ZEMAN	
DIGITÁLNÍ ZPRACOVÁNÍ	 <small>DIGITÁLNÍ ZPRACOVÁNÍ</small> <small>Sídlíště 1441, Lysá n/L, 289 22</small>	
NÁZEV AKCE	DATUM	06/2008
OBEC PSTRUŽÍ ÚZEMNÍ PLÁN	MĚŘÍTKO	1 : 5 000
	FORMÁT	A0
	NÁZEV VÝKRESU	ČÍSLO VÝKRESU:
ČÁST DOKUMENTACE	3	
ÚZEMNÍ PLÁN		