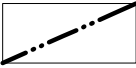


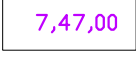

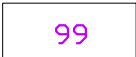




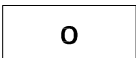
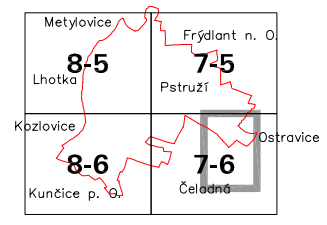


-  HRANICE OBCE
-  HRANICE ZASTAVĚNÉHO ÚZEMÍ
-  HRANICE BONITNÍCH PŮDNĚ EKOLOGICKÝCH JEDNOTEK
-  KÓD BPEJ
-  TŘÍDA OCHRANY BPEJ
-  KÓD NEZEMĚDĚLSKÝCH POZEMKŮ
-  OCHRANNÉ PÁSMO POZEMKŮ URČENÝCH K PLNĚNÍ FUNKCE LESA
-  ORNÁ PŮDA
-  OHRANIČENÍ PLOCH K ZÁBORU – NÁVRH
-  ČÍSLO PLOCHY K ZÁBORU – NÁVRH
-  PLOCHA OBČANSKÉHO VYBAVENÍ

VÝŘEZ Z MAPOVÉHO LISTU 7-6

**KLAD MAPOVÝCH SEKČÍ  
MĚŘÍTKA 1:5000,  
S VYZNAČENÝMI VÝŘEZY**



# ÚZEMNÍ PLÁN PSTRUŽÍ - ZMĚNA Č. 2

## II.2.c) VÝKRES PŘEDPOKLÁDANÝCH ZÁBORŮ PŮDNÍHO FONDU