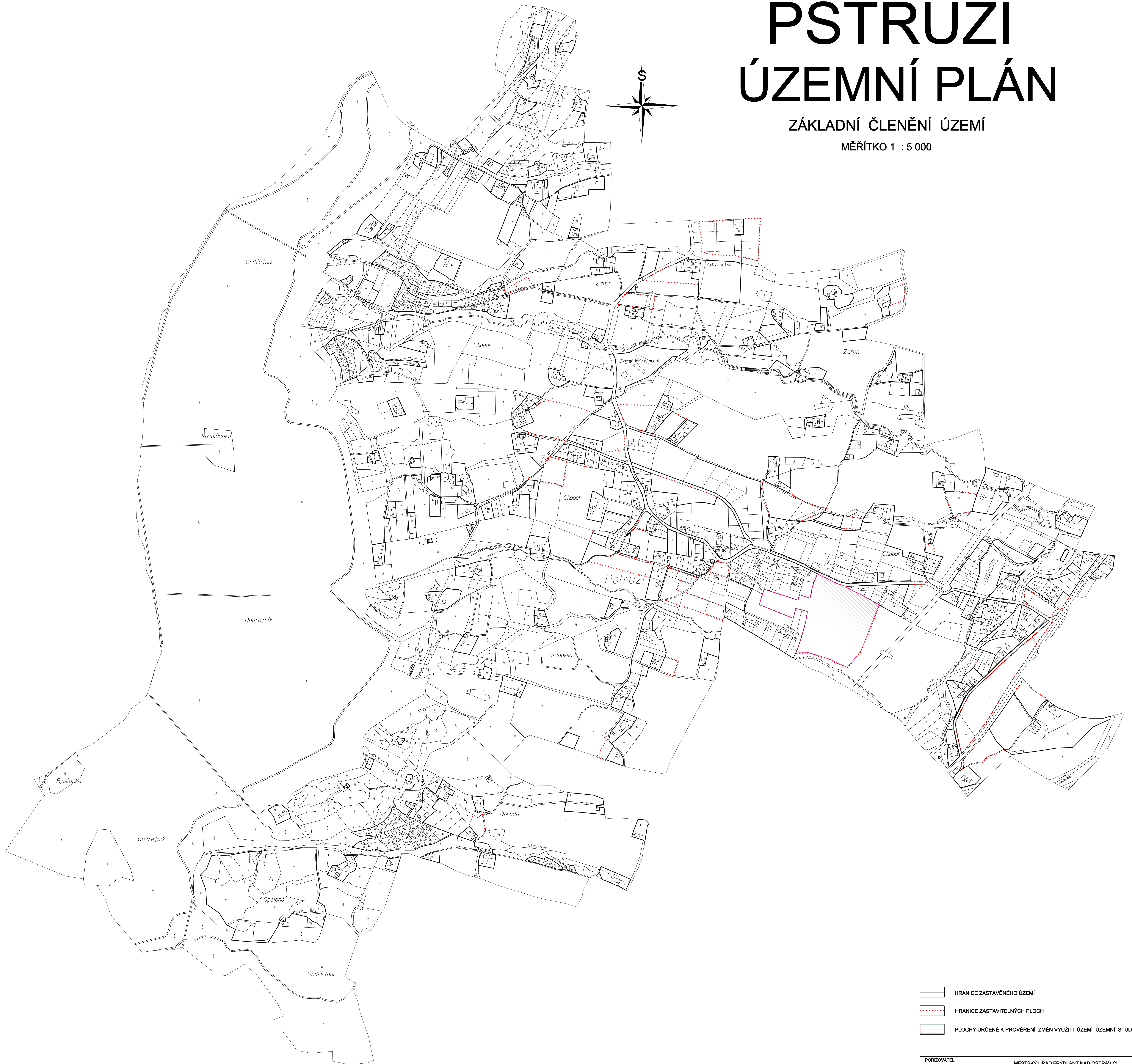






PSTRUŽÍ ÚZEMNÍ PLÁN

ZÁKLADNÍ ČLENĚNÍ ÚZEMÍ

MĚŘÍTKO 1 : 5 000



-  HRANICE ZASTAVĚNÉHO ÚZEMÍ
-  HRANICE ZASTAVITELNÝCH PLOCH
-  PLOCHY URČENÉ K PROVĚŘENÍ ZMĚN VYUŽITÍ ÚZEMÍ ÚZEMNÍ STUDIÍ

POŘIZOVATEL	MĚSTSKÝ ÚŘAD FRÝDLANT NAD OSTRAVICÍ
PROJEKTANT URBANISTICKÉ ČÁSTI	 AGROURBANISTICKÝ ATELJÉR
ODPOVĚDNÝ PROJEKTANT	ING. STANISLAV ZEMAN
DIGITÁLNÍ ZPRACOVÁNÍ	
NÁZEV AKCE	OBEC PSTRUŽÍ ÚZEMNÍ PLÁN
NÁZEV VÝKRESU	ZÁKLADNÍ ČLENĚNÍ ÚZEMÍ
ČÁST DOKUMENTACE	ÚZEMNÍ PLÁN
DATUM	09/2008
MĚŘÍTKO	1 : 5 000
FORMÁT	A0
ČÍSLO VÝKRESU	1
ČÍSLO PANE:	