


















ÚZEMNÍ PLÁN MALENOVICE II. ODŮVODNĚNÍ

II.B.3 PŘEDPOKLÁDANÉ ZÁBORY PŮDNÍHO FONDU

1 : 5 000

	HRANICE OBCE
	HRANICE INTRAVILÁNU K ROKU 1966
	HRANICE SOUČASNĚ ZASTAVĚNÉHO ÚZEMÍ K 1.6.2007
	HRANICE BONITNÍCH PŮDNĚ EKOLOGICKÝCH JEDNOTEK - BPEJ
	50 m VZDÁLENOST OD OKRAJE LESA
	OHRANIČENÍ PLOCH PRO ÚSES - LOKÁLNÍ BOKORIDOR - STAV
	OHRANIČENÍ PLOCH PRO ÚSES - LOKÁLNÍ BOKORIDOR - NÁVRH
	OHRANIČENÍ PLOCH PRO ÚSES - LOKÁLNÍ BIOCENTRUM
	OHRANIČENÍ PLOCH K ZÁBORU - NÁVRH
	MANIPULAČNÍ PLOCHA - SEZÓNŇNÍ PARKOVIŠTĚ
	ORNÁ PŮDA
	ZAHRADY
	TRVALÉ TRAVNÍ POROSTY - TTP
	LESNÍ POZEMKY
	NEZEMĚDĚLSKÉ POZEMKY
	ODVODNĚNÉ POZEMKY

	ČÍSLO PLOCHY PRO ÚSES
	OZNAČENÍ PLOCH ZASTAVITELNÝCH
	PLOCHY BYDLENÍ VENKOVSKHO SMÍŠENÉHO
	PLOCHY OBČANSKÉ VYBAVENOSTI - UBYTOVACÍ ZAŘÍZENÍ
	PLOCHY OBČANSKÉ VYBAVENOSTI - SPORTOVNÍ ZAŘÍZENÍ
	DOPRAVA, DOPRAVNÍ PLOCHY
	PLOCHY TECHNICKÉ INFRASTRUKTURY
	PLOCHY REKREACE SPORTOVNÍ
	PLOCHY LYŽAŘSKÝCH SJEZDOVEK
	MANIPULAČNÍ PLOCHA - SEZÓNŇNÍ PARKOVIŠTĚ
	KÓD BPEJ
	TŘÍDA OCHRANY ZEMĚDĚLSKÝCH POZEMKŮ
	KÓD LESNÍCH POZEMKŮ

	PROJEKTOVÁ ČINNOST, URBANISMUS, ÚZEMNÍ PLÁNOVÁNÍ, EKOLOGIE, GIS	
	URBANISTICKÉ STŘEDISKO OSTRAVA, s.r.o.	
	SPARTAKOVců 3, OSTRAVA-PORUBA, 708 00	TEL. 596939530, 590990594
ZODP. PROJEKTANT :	ING.ARCH. VLADIMÍRA FUSKOVÁ	ZAK.ČÍSLO : U - 8
ZHOTOVITEL :	LIBUŠE FRANČÍKOVÁ	
OBJEDNATEL :	OBEC MALENOVICE	DATUM : ČERVEN 2007