

















STAV NÁVRH

		HRANICE OBCE
		HRANICE ZASTAVĚNÉHO ÚZEMÍ K 1. 1. 2014
		ZASTAVĚNÉ ÚZEMÍ K 1. 1. 2014
		ZASTAVITELNÁ PLOCHA S OZNAČENÍM
		PLOCHA PŘESTAVBY S OZNAČENÍM
		ZASTAVITELNÁ PLOCHA S OZNAČENÍM - VYMEZENÁ ÚZEMNÍM PLÁNEM A ZMĚNOU Č. 1 - ZBÝVAJÍCÍ VYMEZENÍ PO AKTUALIZACI ZASTAV.ÚZEMÍ
		PLOCHA PODMÍNĚNA ZPRACOVÁNÍM ÚZEMNÍ STUDIE - S OZNAČENÍM
		RUŠENÁ PLOCHA

ÚZEMNÍ PLÁN MALENOVICE

právní stav po vydání změny č. 2

I.B 1 VÝKRES ZÁKLADNÍHO ČLENĚNÍ ÚZEMÍ

ZODPOVĚDNÝ PROJEKTANT	ING. ARCH. ALEŠ PALACKÝ	WEB :: WWW.PALACKY.EU	
ZPRACOVATEL	ALEŠ PALACKÝ & kol.	VÝKRES Č.	I.B 1
OBEC	MALENOVICE	MĚŘÍTKO	1 : 5 000
POŘIZOVATEL	OBEC MALENOVICE	DATUM	5 / 2016