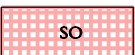

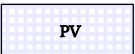



# ZMĚNA Č. 1 ÚZEMNÍHO PLÁNU DOLNÍ TOŠANOVICE











## A.2 HLAVNÍ VÝKRES

MĚŘÍTKO 1 : 5 000

### PLOCHY S ROZDÍLNÝM ZPŮSOBEM VYUŽITÍ

STAV	NÁVRH	
SO		SMÍŠENÉ OBYTNÉ
ZZ		ZEMĚDĚLSKÉ - ZAHRADY
PV		PROSTRANSTVÍ VEŘEJNÝCH
Z		ZEMĚDĚLSKÉ

### INFORMACE O ÚZEMÍ

STAV	NÁVRH	
		HRANICE ZASTAVĚNÉHO ÚZEMÍ K 1. 1. 2018
		ZASTAVITELNÉ PLOCHY
		PLOCHY PŘESTAVBY
		KORIDOR PRO VEDENÍ ZVN 400 kV
		KORIDOR PRO VEDENÍ VTL PLYNOVODU

### VÝREZY A3 Z MAPOVÝCH LISTŮ Kladu 1:5000

