









ZMĚNA Č. 1 ÚZEMNÍHO PLÁNU DOLNÍ TOŠANOVICE










A.3 DOPRAVA

MĚŘÍTKO 1 : 5 000

PLOCHY S ROZDÍLNÝM ZPŮSOBEM VYUŽITÍ

STAV	NÁVRH	
		SMÍŠENÉ OBYTNÉ
		ZEMĚDĚLSKÉ - ZAHRADY
		PROSTRANSTVÍ VEŘEJNÝCH
		ZEMĚDĚLSKÉ

INFORMACE O ÚZEMÍ

STAV	NÁVRH	
		HRANICE ZASTAVĚNÉHO ÚZEMÍ K 1. 1. 2018
		ZASTAVITELNÉ PLOCHY
		PLOCHY PŘESTAVBY
		KORIDOR PRO VEDENÍ ZVN 400 kV
		KORIDOR PRO VEDENÍ VTL PLYNOVODU

DOPRAVA

STAV	NÁVRH	
		VÝZNAMNĚJŠÍ KOMUNIKACE PRO CHODCE

VÝŘEZY A3 Z MAPOVÝCH LISTŮ Kladu 1:5000

