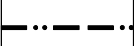






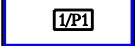








# ZMĚNA Č. 1 ÚZEMNÍHO PLÁNU DOLNÍ TOŠANOVICE

## A.1 ZÁKLADNÍ ČLENĚNÍ ÚZEMÍ

MĚŘÍTKO 1 : 5 000

### INFORMACE O ÚZEMÍ

STAV	NÁVRH	
		HRANICE ZASTAVĚNÉHO ÚZEMÍ K 1. 1. 2018
		ZASTAVĚNÉ ÚZEMÍ K 1. 1. 2018
		ZASTAVITELNÉ PLOCHY
		PLOCHY PŘESTAVBY
		ZPRACOVANÉ ÚZEMNÍ STUDIE
		KORIDOR PRO VEDENÍ ZVN 400 kV
		KORIDOR PRO VEDENÍ VTL PLYNOVODU

VÝŘEZY A3 Z MAPOVÝCH LISTŮ Kladu 1:5000

