

ZMĚNA Č. 2

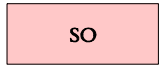


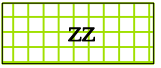




ÚZEMNÍHO PLÁNU VĚLOPOLÍ

2. HLAVNÍ VÝKRES

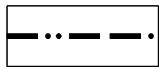



1 : 5 000

LEGENDA NAVRŽENÝCH ZMĚN



PLOCHY S ROZDÍLNÝM ZPŮSOBEM VYUŽITÍ

STAV	NÁVRH	
 SO	 SO	SMÍŠENÉ OBYTNÉ
 ZZ	 ZZ	PLOCHY ZEMĚDĚLSKÉ - ZAHRADY
 Z		ZEMĚDĚLSKÉ
 DS		DOPRAVNÍ INFRASTRUKTURY SILNIČNÍ

HRANICE

STAV	NÁVRH	
		HRANICE ZASTAVĚNÉHO ÚZEMÍ K 1. 5. 2021
	 2/Z1	ZASTAVITELNÉ PLOCHY S OZNAČENÍM (ČÍSLO ZMĚNY / ČÍSLO ZASTAVITELNÉ PLOCHY)

INFORMACE O ÚZEMÍ

STAV	NÁVRH	
		RUŠENÍ JEVU



PROJEKTOVÁ ČINNOST, URBANISMUS, ÚZEMNÍ PLÁNOVÁNÍ, EKOLOGIE, GIS

URBANISTICKÉ STŘEDISKO OSTRAVA, s.r.o.

Spartakovců 3, Ostrava-Poruba, 70800

tel: 596939530, 596939531

ZODP.PROJEKTANT: ING. ARCH. VLADIMÍRA FUSKOVÁ

ZAK. ČÍSLO: U - 257

ZPRACOVATEL: ING. ARCH. VLADIMÍRA FUSKOVÁ, ADÉLA STREJČKOVÁ

POŘIZOVATEL: OBEC VĚLOPOLÍ

DATUM: 2021