












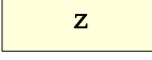





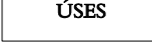
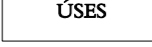
ÚZEMNÍ PLÁN VĚLOPOLÍ

ÚPLNÉ ZNĚNÍ PO VYDÁNÍ ZMĚNY Č. 2

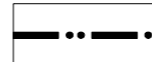







2. HLAVNÍ VÝKRES

1 : 5 000

PLOCHY S ROZDÍLNÝM ZPŮSOBEM VYUŽITÍ

STAV	NÁVRH	
		SMÍŠENÉ OBYTNÉ
		OBČANSKÉHO VYBAVENÍ
		OBČANSKÉHO VYBAVENÍ - SPORTOVNÍ ZAŘÍZENÍ
		VÝROBY A SKLADOVÁNÍ
		ZEMĚDĚLSKÉ - ZAHRADY
		VEŘEJNÝCH PROSTRANSTVÍ - ZELENĚ VEŘEJNÉ
		VODNÍ A VODOHOSPODÁŘSKÉ
		ZEMĚDĚLSKÉ
		LESNÍ
		NEZASTAVĚNÉ SMÍŠENÉ (VZROSTLÁ ZELEŇ / MOKŘADY)
		DOPRAVNÍ INFRASTRUKTURY SILNIČNÍ
		PŘÍRODNÍ - ÚZEMNÍ SYSTÉM EKOLOGICKÉ STABILITY



HRANICE

STAV	NÁVRH	
		HRANICE SPRÁVNÍHO ÚZEMÍ OBCE
		HRANICE ZASTAVĚNÉHO ÚZEMÍ OBCE K 1. 5. 2021
		ZASTAVITELNÉ PLOCHY S OZNAČENÍM (ČÍSLO ZASTAVITELNÉ PLOCHY)
		ZASTAVITELNÉ PLOCHY S OZNAČENÍM (ČÍSLO ZMĚNY/ČÍSLO ZASTAVITELNÉ PLOCHY)





DOPRAVNÍ INFRASTRUKTURA

STAV	NÁVRH	
		SILNICE III. TŘÍDY S OZNAČENÍM

INFORMACE O ÚZEMÍ

STAV	NÁVRH	
		STROMOŘADÍ

ÚZEMNÍ SYSTÉM EKOLOGICKÉ STABILITY - ÚSES

FUNKČNÍ	NEFUNKČNÍ	
		LOKÁLNÍ BIOCENTRA S POPISEM
		LOKÁLNÍ BIODORIDORY S POPISEM



PROJEKTOVÁ ČINNOST, URBANISMUS, ÚZEMNÍ PLÁNOVÁNÍ, EKOLOGIE, GIS

URBANISTICKÉ STŘEDISKO OSTRAVA, s.r.o.

Spartakovců 3, Ostrava-Poruba, 70800

tel: 596 939 530

ZODP.PROJEKTANT: ING. ARCH. VLADIMÍRA FUSKOVÁ	ZAK. ČÍSLO: U - 257
ZPRACOVATEL: ING. ARCH. VLADIMÍRA FUSKOVÁ, ING. IVA MIČKOVÁ	
OBJEDNATEL: OBEC VĚLOPOLÍ	DATUM: BŘEZEN 2022