

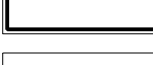










# ÚZEMNÍ PLÁN VĚLOPOLÍ ODŮVODNĚNÍ

## 8. VÝKRES PŘEDPOKLÁDANÝCH ZÁBORŮ PŮDNÍHO FONDU

1 : 5 000

	HRANICE SPRÁVNÍHO ÚZEMÍ OBCE
	HRANICE ZASTAVĚNÉHO ÚZEMÍ OBCE K 1.12.2008
	OHRANIČENÍ PLOCH ZÁBORU
	HRANICE BPEJ
	HRANICE 50 m OD OKRAJE LESA
	LOKÁLNÍ BIOCENTRA S POPISEM - FUNKČNÍ
	LOKÁLNÍ BIODORIDORY S POPISEM - FUNKČNÍ
	REGIONÁLNÍ BIODORIDORY S POPISEM - FUNKČNÍ
	LOKÁLNÍ BIOCENTRA S POPISEM - NEFUNKČNÍ
	LOKÁLNÍ BIODORIDORY S POPISEM - NEFUNKČNÍ
	REGIONÁLNÍ BIOCENTRUM S POPISEM - NEFUNKČNÍ

	ZASTAVITELNÉ PLOCHY
	PLOCHY SMÍŠENÉ OBYTNÉ
	PLOCHY OBČANSKÉHO VYBAVENÍ
	PLOCHY DOPRAVNÍ INFRASTRUKTURY SILNIČNÍ
	PLOCHY NEZASTAVĚNÉ SMÍŠENÉ (VZROSTLÁ ZELEŇ / MOKŘADY)
	KÓD BPEJ - TŘÍDA OCHRANY ZEMĚDĚLSKÝCH POZEMKŮ
	KÓD NEZEMĚDĚLSKÝCH POZEMKŮ
	ORNÁ PŮDA
	ZAHRADY
	TRVALÉ TRAVNÍ POROSTY
	LESNÍ POZEMKY
	NEZEMĚDĚLSKÉ POZEMKY
	ODVODNĚNÉ POZEMKY



PROJEKTOVÁ ČINNOST, URBANISMUS, ÚZEMNÍ PLÁNOVÁNÍ, EKOLOGIE, GIS

**URBANISTICKÉ STŘEDISKO OSTRAVA, s.r.o.**

OSTRAVA s.r.o. Spartakovců 3, Ostrava-Poruba, 70800

tel: 596 939 530

ZODP.PROJEKTANT: ING. ARCH. VLADIMÍRA FUSKOVÁ

ZAK. ČÍSLO: U - 257

ZPRACOVATEL: LIBUŠE FRANČÍKOVÁ

OBJEDNATEL: OBEC VĚLOPOLÍ

DATUM: ÚNOR 2009

UPRAVENO PO SPOLEČNÉM JEDNÁNÍ LISTOPAD 2009  
UPRAVENO PO VEŘEJNÉM PROJEDNÁNÍ BŘEZEN 2010