

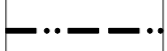









ÚZEMNÍ PLÁN VĚLOPOLÍ NÁVRH

1. ZÁKLADNÍ ČLENĚNÍ ÚZEMÍ

1 : 5 000

STAV	NÁVRH	
		HRANICE SPRÁVNÍHO ÚZEMÍ OBCE
		HRANICE ZASTAVĚNÉHO ÚZEMÍ OBCE K 1.12.2008
		ZASTAVĚNÉ ÚZEMÍ OBCE K 1.8.2008
		ZASTAVITELNÉ PLOCHY
		PODMÍNKA REALIZACE - ZPRACOVÁNÍ ÚZEMNÍ STUDIE



PROJEKTOVÁ ČINNOST, URBANISMUS, ÚZEMNÍ PLÁNOVÁNÍ, EKOLOGIE, GIS

URBANISTICKÉ STŘEDISKO OSTRAVA, s.r.o.

Spartakovců 3, Ostrava-Poruba, 70800

tel: 596 939 530

ZODP.PROJEKTANT:	ING. ARCH. VLADIMÍRA FUSKOVÁ	ZAK. ČÍSLO:	U - 257
ZPRACOVATEL:	ING. ARCH. VLADIMÍRA FUSKOVÁ, ADÉLA SEDLÍKOVÁ		
OBJEDNATEL:	OBEC VĚLOPOLÍ	DATUM:	ÚNOR 2009

UPRAVENO PO SPOLEČNÉM JEDNÁNÍ LISTOPAD 2009

UPRAVENO PO VEŘEJNÉM PROJEDNÁNÍ BŘEZEN 2010