






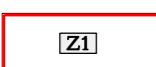




# ÚZEMNÍ PLÁN VĚLOPOLÍ

## ÚPLNÉ ZNĚNÍ PO VYDÁNÍ ZMĚNY Č. 2

### 1. ZÁKLADNÍ ČLENĚNÍ ÚZEMÍ

1 : 5 000

STAV	NÁVRH	
		HRANICE SPRÁVNÍHO ÚZEMÍ OBCE
		HRANICE ZASTAVĚNÉHO ÚZEMÍ OBCE K 1. 5. 2021
		ZASTAVĚNÉ ÚZEMÍ OBCE K 1. 5. 2021
		ZASTAVITELNÉ PLOCHY S OZNAČENÍM (ČÍSLO ZASTAVITELNÉ PLOCHY)
		ZASTAVITELNÉ PLOCHY S OZNAČENÍM (ČÍSLO ZMĚNY/ČÍSLO ZASTAVITELNÉ PLOCHY)



PROJEKTOVÁ ČINNOST, URBANISMUS, ÚZEMNÍ PLÁNOVÁNÍ, EKOLOGIE, GIS

**URBANISTICKÉ STŘEDISKO OSTRAVA, s.r.o.**

Spartakovců 3, Ostrava-Poruba, 70800

tel: 596 939 530

ZODP.PROJEKTANT: ING. ARCH. VLADIMÍRA FUSKOVÁ

ZAK. ČÍSLO: U - 257

ZPRACOVATEL: ING. ARCH. VLADIMÍRA FUSKOVÁ, ING. IVA MIČKOVÁ

OBJEDNATEL: OBEC VĚLOPOLÍ

DATUM: BŘEZEN 2022