

ZMĚNA Č. 2

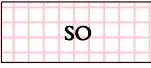
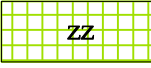


ÚZEMNÍHO PLÁNU VĚLOPOLÍ

7. KOORDINAČNÍ VÝKRES

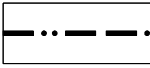







1 : 5 000

LEGENDA NAVRŽENÝCH ZMĚN

PLOCHY S ROZDÍLNÝM ZPŮSOBEM VYUŽITÍ

STAV	NÁVRH	
SO		SMÍŠENÉ OBYTNÉ
ZZ		PLOCHY ZEMĚDĚLSKÉ - ZAHRADY
Z		ZEMĚDĚLSKÉ
DS		DOPRAVNÍ INFRASTRUKTURY SILNIČNÍ

INFORMACE O ÚZEMÍ

STAV	NÁVRH	
		HRANICE ZASTAVĚNÉHO ÚZEMÍ K 1. 5. 2021
		ZASTAVITELNÉ PLOCHY S OZNAČENÍM (ČÍSLO ZMĚNY / ČÍSLO ZASTAVITELNÉ PLOCHY)
		OCHRANNÉ PÁSMO NEMOVITÉ KULTURNÍ PAMÁTKY
		RUŠENÍ JEVU

CELÉ SPRÁVNÍ ÚZEMÍ OBCE VĚLOPOLÍ JE SITUOVÁNO V OCHRANNÝCH PÁSMECH LETECKÝCH ZABEZPEČOVACÍCH ZAŘÍZENÍ MINISTERSTVA OBRANY.

CELÉ SPRÁVNÍ ÚZEMÍ OBCE VĚLOPOLÍ JE ZÁJMOVÝM ÚZEMÍM MINISTERSTVA OBRANY Z HLEDISKA POVOLOVÁNÍ VYJMENOVANÝCH DRUHŮ STAVEB.



PROJEKTOVÁ ČINNOST, URBANISMUS, ÚZEMNÍ PLÁNOVÁNÍ, EKOLOGIE, GIS

URBANISTICKÉ STŘEDISKO OSTRAVA, s.r.o.

Spartakovců 3, Ostrava-Poruba, 70800

tel: 596939530, 596939531

ZODP.PROJEKTANT: ING. ARCH. VLADIMÍRA FUSKOVÁ

ZAK. ČÍSLO: U - 257

ZPRACOVATEL: ING. ARCH. VLADIMÍRA FUSKOVÁ, ADÉLA STREJČKOVÁ

POŘIZOVATEL: OBEC VĚLOPOLÍ

DATUM: 2021