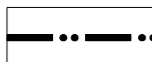
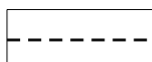





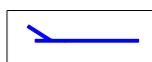

ÚZEMNÍ PLÁN ŘEKA

ÚPLNÉ ZNĚNÍ PO ZMĚNĚ Č. 1

5. VÝKRES VEŘEJNĚ PROSPĚŠNÝCH STAVEB, OPATŘENÍ A ASANACÍ 1 : 5 000

-  HRANICE ŘEŠENÉHO ÚZEMÍ
-  HRANICE ZASTAVĚNÉHO ÚZEMÍ K 1. 12. 2020

VEŘEJNĚ PROSPĚŠNÉ STAVBY DOPRAVNÍ A TECHNICKÉ INFRASTRUKTURY

-  STAVBA SAMOSTATNÉ CYKLOSTEZKY SMILOVICE-ŘEKA
-  STAVBA ČISTÍRNY ODPADNÍCH VOD
-  VYBUDOVÁNÍ VRTU (ZDROJE PÍTNÉ VODY) VČETNĚ STAVBY PŘÍVODNÍHO ŘADU
-  STAVBA PRO JÍMÁNÍ PÍTNÉ VODY VČETNĚ STAVBY PŘÍVODNÍHO ŘADU DO VODOJEMU
-  OZNAČENÍ VEŘEJNĚ PROSPĚŠNÝCH STAVEB



PROJEKTOVÁ ČINNOST, URBANISMUS, ÚZEMNÍ PLÁNOVÁNÍ, EKOLOGIE, GIS

URBANISTICKÉ STŘEDISKO OSTRAVA, s.r.o.

Spartakovců 3, Ostrava-Poruba, 70800

tel: 596 939 530, 596 939 531

ZODP.PROJEKTANT: ING.ARCH.HELENA SALVETOVÁ

ZAK. ČÍSLO: U - 535

ZPRACOVATEL: ING.ARCH.HELENA SALVETOVÁ

OBJEDNATEL: OBEC ŘEKA

DATUM: SRPEN 2021