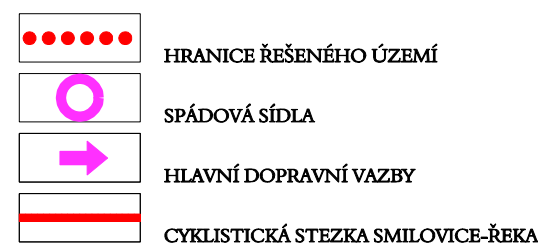


ÚZEMNÍ PLÁN ŘEKA

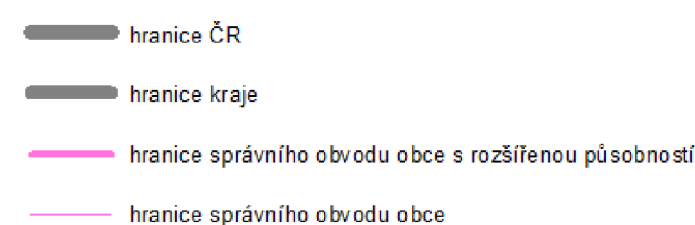
8. VÝKRES ŠIRŠÍCH VZTAHŮ

1 : 50 000



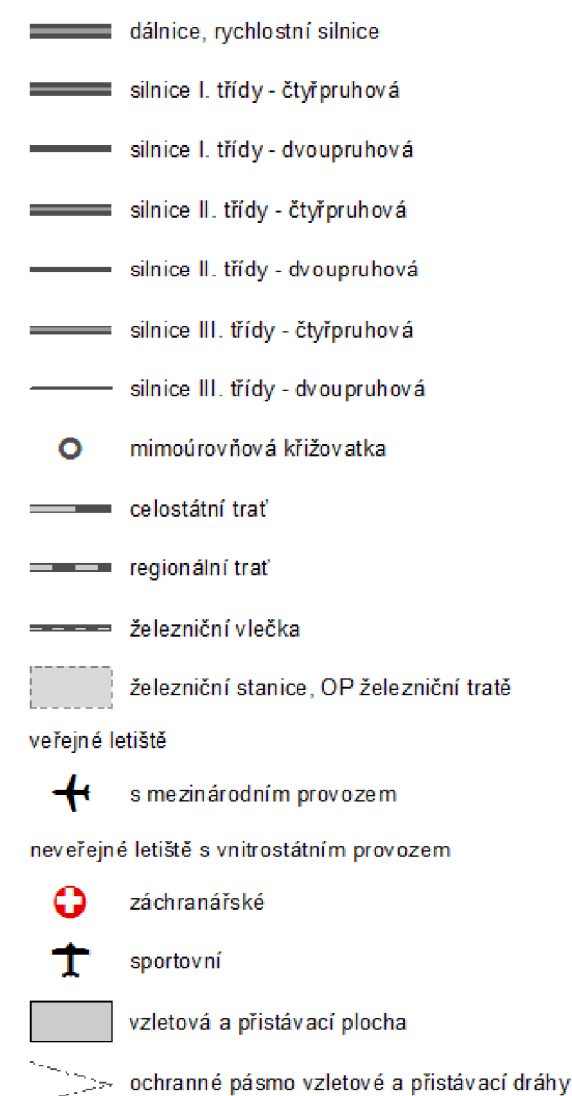
PŘEVZATO ZE ZÁSAD ÚZEMNÍHO ROZVOJE MORAVSKOSLEZSKÉHO KRAJE

ADMINISTRATIVNĚ SPRÁVNÍ ČLENĚNÍ



LIMITY VYUŽITÍ ÚZEMÍ

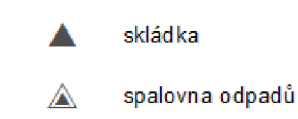
Doprava



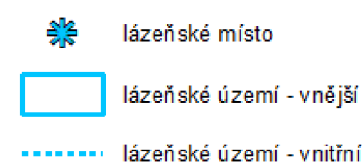
Energetika



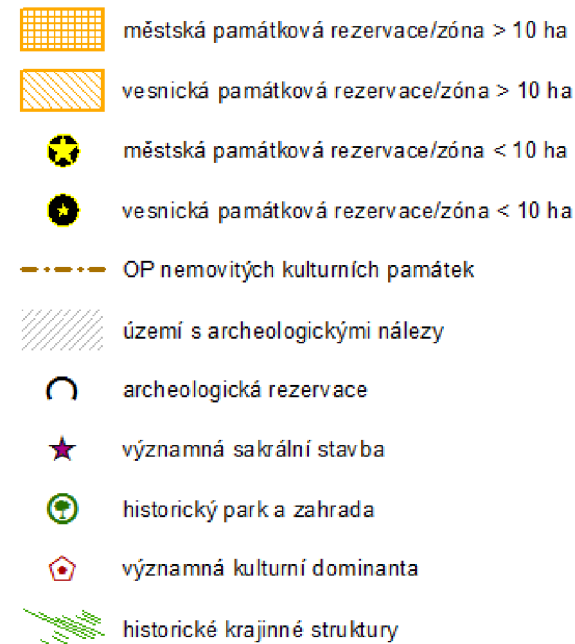
Odpadové hospodářství



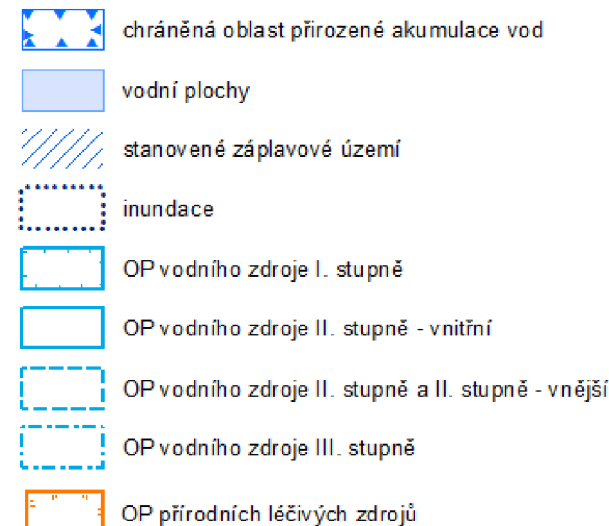
Lázeňství



Kulturní a historické hodnoty



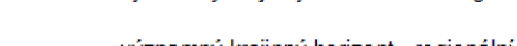
Vodní hospodářství



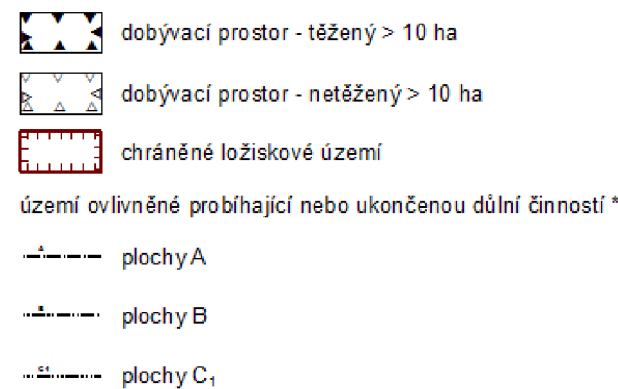
Ochrana přírody a krajiny



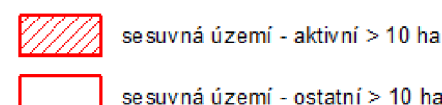
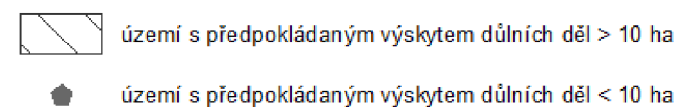
významný krajinný horizont - nadregionální



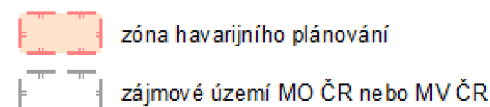
Horninové prostředí



*dle podmínek ochrany ložiska černého uhlí v CHLÚ šesaké části Hornoslezské pánve



Území obrany a bezpečnosti státu

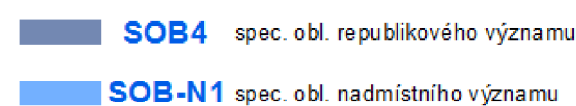


ŘEŠENÍ ZÚR MSK

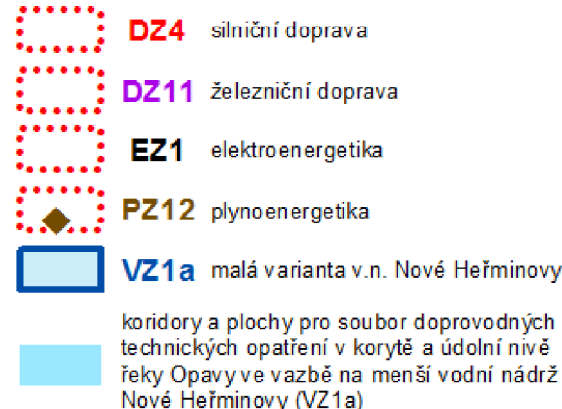
Rozvojové osy a oblasti



Specifické oblasti



Plochy a koridory nadmístního významu



Územní systém ekologické stability

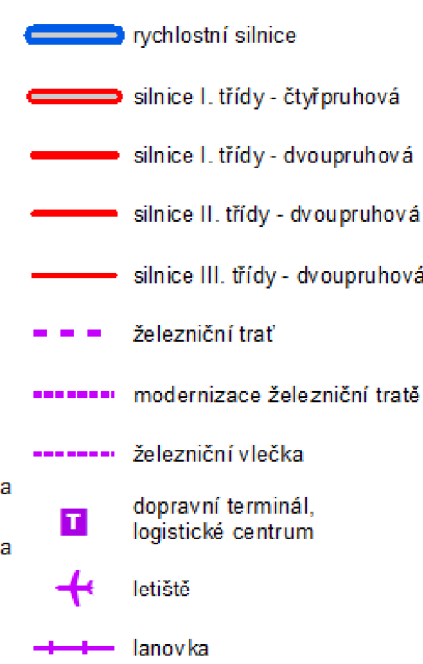


Územní rezervy

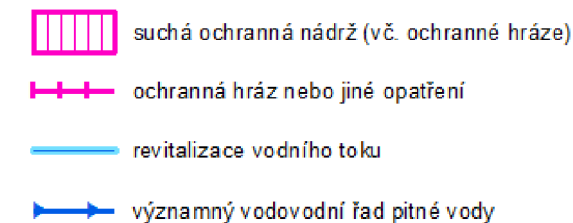


ZÁMĚRY PŘEVZATÉ BEZ VĚCNÉ ZMĚNY Ostatní záměry nadmístního významu ZE SCHVÁLENÝCH ÚPN VÚC

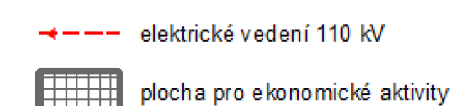
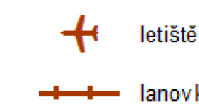
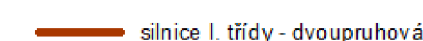
Veřejně prospěšné stavby Doprava



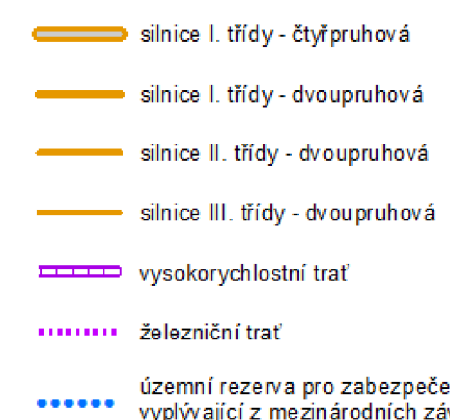
Vodní hospodářství



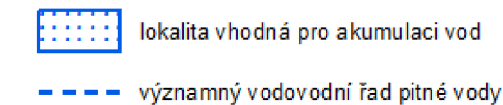
Energetika



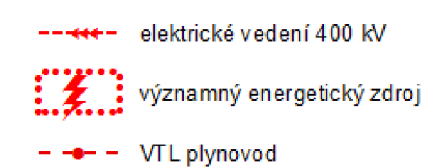
Územní rezervy Doprava



Vodní hospodářství



Energetika



Kódové označení záměrů



POZNÁMKA: NĚKTERÉ JEVI OBSAŽENÉ V LEGENDĚ SE VE VÝKRESE NEMUSÍ VYSKYTOVAT