







ÚZEMNÍ PLÁN ŘEKA ZMĚNA Č. 1


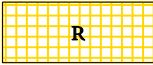






6. KOORDINAČNÍ VÝKRES

1 : 5 000




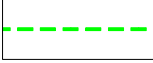


LEGENDA ZMĚN

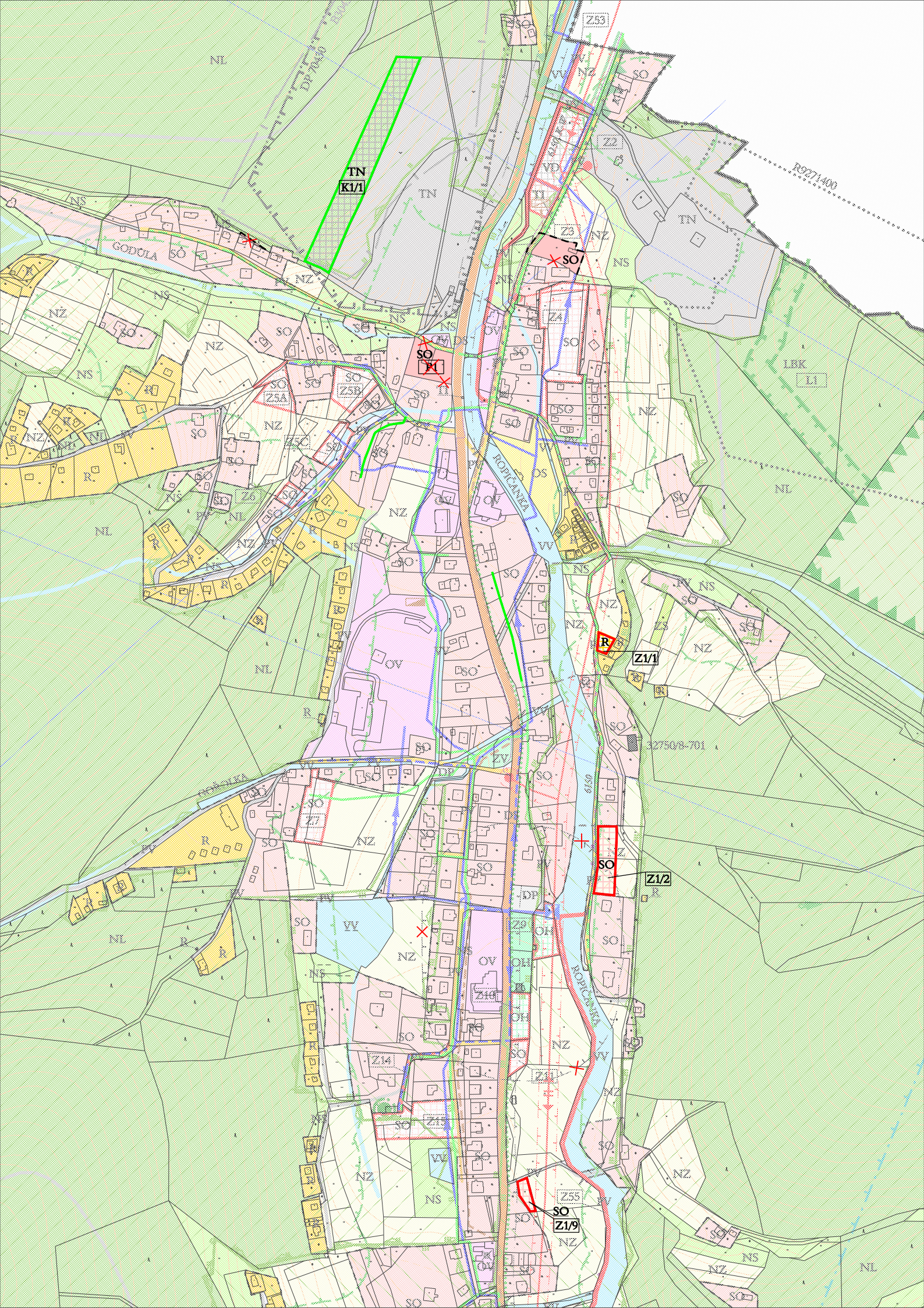
STAV	NÁVRH	
		HRANICE ZASTAVĚNÉHO ÚZEMÍ K 1. 12. 2020
		HRANICE ZASTAVITELNÝCH PLOCH S OZNAČENÍM
		HRANICE PLOCH ZMĚN V KRAJINĚ S OZNAČENÍM

PLOCHY S ROZDÍLNÝM ZPŮSOBEM VYUŽITÍ

PLOCHY STABILIZOVANÉ	PLOCHY ZMĚN	
		PLOCHY REKREACE
		PLOCHY OBČANSKÉHO VYBAVENÍ
		PLOCHY SMÍŠENÉ OBYTNÉ
		PLOCHY TĚŽBY NEROSTŮ

TECHNICKÁ INFRASTRUKTURA

		ŘAD PITNÉ VODY
		STŘEDOTLAKÝ PLYNOVOD
		RUŠENÉ JEVY



TN
K1/1

GODOLA
SO

Z53

R0271400

SO
K1

LBK
LI

R
Z1/1

327508-701

SO
Z1/2

Z1/2

SO
Z1/9

Z53

NL

