












ÚZEMNÍ PLÁN SMILOVICE

výkres veřejně prospěšných staveb, opatření a asanací

	plocha veřejného prostranství s možností uplatnění předkupního práva
	bodový prvek technické infrastruktury s možností vyvlastnění
	koridor technické infrastruktury s možností vyvlastnění
	plocha technické infrastruktury s možností vyvlastnění
	koridor dopravní infrastruktury (silnice z KPÚ) s možností vyvlastnění
	plocha dopravní infrastruktury s možností vyvlastnění
	hranice obce
	hranice katastrálního území
	hranice parcel

Název	Obec Smilovice - Územní plán
Objednatel	Obec Smilovice
Pořizovatel	Městský úřad Třinec
Zpracovatel	Asseco Central Europe, a.s.
Odpovědný projektant	Mgr. Ing. Jan Majer
Etapa	Návrh
Část dokumentace	Návrh
Výkres	Výkres veřejně prospěšných staveb, opatření a asanací
Měřítko	1 : 5 000
Datum	leden 2015
Číslo paré - Číslo výkresu	1 - 4