











ÚZEMNÍ PLÁN SMILOVICE

výkres předpokládaných záborů půdního fondu




Předpokládané zábory ZPF

 plochy předpokládaných záborů ZPF

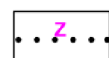
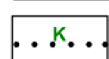



Stávající využití ploch

 plochy lesní (NL)
 plochy zemědělské - orná půda (NZop)
 plochy zemědělské - trvalé travní porosty (NZtp)
 plochy smíšené přírodní (NSp)
 plochy soukromé zeleně - sady a zahrady (ZS)
 plochy vodní a vodohospodářské (W)
 ostatní plochy

Ostatní prvky

 hranice bonitované půdně ekologické jednotky s uvedením kódu a třídy ochrany
 odvodňené plochy
 vodní toky

Hranice ploch

 zastavitelné plochy
 plochy změn v krajině
 hranice obce
 hranice katastrálního území
 hranice parcel

Název	Obec Smilovice - Územní plán
Objednatel	Obec Smilovice
Pořizovatel	Městský úřad Třinec
Zpracovatel	Asseco Central Europe, a.s.
Odpovědný projektant	Mgr. Ing. Jan Majer
Etapa	Návrh
Část dokumentace	Odůvodnění
Výkres	Výkres předpokládaných záborů půdního fondu
Měřítko	1 : 5 000
Datum	leden 2015
Číslo paré - Číslo výkresu	1 - 7