


















DOPRAVNÍ PLOCHY A ZAŘÍZENÍ

STAV	NÁVRH	
		SILNICE I.TŘÍDY S OZNAČENÍM
		OSTATNÍ SILNICE S OZNAČENÍM
		OBSLUŽNÉ KOMUNIKACE
		ZKLIDNĚNÉ KOMUNIKACE
		ÚČELOVÉ KOMUNIKACE
		ŽELEZNICE JEDNOKOLEJNÁ
		ŽELEZNIČNÍ ZASTÁVKY
		ZASTÁVKY HROMADNÉ DOPRAVY
		DOCHÁZKOVÉ VZDÁLENOSTI OD ZASTÁVEK
		ROZHLEDOVÉ TROJÚHELNÍKY
		PARKOVIŠTĚ
		PROTIHLUKOVÁ CLONA
		ZNAČENÉ CYKLISTICKÉ TRASY—MOŽNOST VEDENÍ MIMO SILNICE
		HLAVNÍ TRASY CHODNÍKŮ PRO PĚŠÍ
		MOSTY
		BRODY
		KORIDOR SILNICE I/11 DLE ÚPN VÚC
		OCHRANNÉ PÁSMO SILNIČNÍ
		OCHRANNÉ PÁSMO ŽELEZNIČNÍ
		ZALESNĚNÍ S FUNKCÍ OCHRANNÉ ZELENĚ

OSTATNÍ ZOBRAZENÉ PRVKY A JEVY

STAV	NÁVRH	
		KATASTRÁLNÍ HRANICE=HRANICE OBCE
		HRANICE SOUČASNĚ ZASTAVĚNÉHO ÚZEMÍ
		PLOCHY BYDLENÍ A OBČANSKÉ BYBAVENOSTI
		PLOCHY PODNIKÁNÍ, ŽIVOČIŠNÉ VÝROBY, SPORTU, REKREACE A TECHNICKÝCH ZAŘÍZENÍ
		VODNÍ PLOCHY A TOKY
		BIOCENTRUM LOKÁLNÍHO VÝZNAMU
		BIOKORIDORY LOKÁLNÍHO VÝZNAMU

