


































## ZÁSOBOVÁNÍ VODOU

STAV	NÁVRH	
		VODOVODNÍ ŘADY
		ČERPACÍ STANICE
		ZATRUBNĚNÍ POTOKA
		ODVODŇOVACÍ PŘÍKOP

## ODVÁDĚNÍ A ČIŠTĚNÍ ODPADNÍCH VOD

STAV	NÁVRH	
		KANALIZACE SPLAŠKOVÁ
		KANALIZACE DEŠŤOVÁ, PŘEČIŠTĚNÁ VODA Z ČOV
		OTEVŘENÝ ÚSEK DEŠŤOVÉ KANALIZACE
		KANALIZAČNÍ VÝPUST
		ČIŠTÍRNA ODPADNÍCH VOD

## OSTATNÍ ZOBRAZENÉ PRVKY A JEVY

STAV	NÁVRH	
		KATASTRÁLNÍ HRANICE=HRANICE OBCE
		PLOCHY BYDLENÍ A OBČANSKÉ BYBAVENOSTI
		PLOCHY PODNIKÁNÍ, ŽIVOČIŠNÉ VÝROBY, SPORTU, REKREACE A TECHNICKÝCH ZAŘÍZENÍ
		POZEMKY VEDENÉ JAKO VODNÍ PLOCHY A TOKY
		SILNICE I.TŘÍDY I/11
		OSTATNÍ SILNICE S OZNAČENÍM
		MÍSTNÍ KOMUNIKACE
		ÚČELOVÉ KOMUNIKACE
		PARKOVIŠTĚ
		MOSTY
		BRODY
		BIOCENTRUM LOKÁLNÍHO VÝZNAMU
		BIOKORIDORY LOKÁLNÍHO VÝZNAMU