








PLOCHY VEŘEJNĚ PROSPĚŠNÝCH STAVEB

	STAVBY DOPRAVNÍ
	STAVBY VODOHOSPODÁŘSKÉ
	STAVBY ENERGETICKÉ
	STAVBY OBČANSKÉ VYBAVENOSTI

LINIOVÉ VEŘEJNĚ PROSPĚŠNÉ STAVBY

	HLAVNÍ TRASY CHODNÍKŮ PRO PĚŠÍ
	VODOVODNÍ ŘADY
	ODVODŇOVACÍ PŘÍKOP
	KANALIZACE SPLAŠKOVÁ
	KANALIZACE DEŠŤOVÁ, PŘEČIŠTĚNÁ VODA Z ČOV
	KANALIZAČNÍ VÝPUST
	PLYNOVÉ VEDENÍ STL

OSTATNÍ ZOBRAZENÉ PRVKY A JEVY

	KATASTRÁLNÍ HRANICE=HRANICE OBCE
--	----------------------------------

SEZNAM VEŘEJNĚ PROSPĚŠNÝCH STAVEB

- D1** průtah rychlostní komunikace I/11 včetně úprav na silnici II/4763, na místních komunikacích a včetně protihlukových opatření
- D3** parkoviště – 15 stání – u hřbitova
- D4** parkoviště – 50 stání – u rozšířeného hřbitova
- D5** parkoviště – 24 stání – včetně příjezdu v centru obce
- D7** zklidněné komunikace důležité pro zlepšení dopravní obsluhy v území
- D8** jednostranné chodníky podél silnic
- D9** jednostranné chodníky podél obslužných komunikací
- D10** obnova brodu přes Ropičanku
- D13** přemostění místního toku
- V11** prodloužení nebo propojení vodovodních řadů místní sítě
- V12** odvodnění paty hráze Černého rybníka
- V14** čistírna odpadních vod Střítež–západ včetně příjezdu a odvodnění
- V15** čistírna odpadních vod Střítež–východ včetně příjezdu a odvodnění
- V16** stoky splaškové kanalizace do čistírny odpadních vod Střítež–východ
- V17** stoky splaškové kanalizace do čistírny odpadních vod Střítež–západ
- V18** stoka splaškové kanalizace do čistírny odpadních vod "Godulan"
- V19** doplnění dešťové kanalizace
- E20** trafostanice včetně kabelové přípojky
- E21** prodloužení STL plynovodu
- O22** rozšíření hřbitova

POZNÁMKA: STAVBY ZAŘAZENÉ DO I. ETAPY JSOU VE VÝKRESE POPSÁNY ČERVENĚ