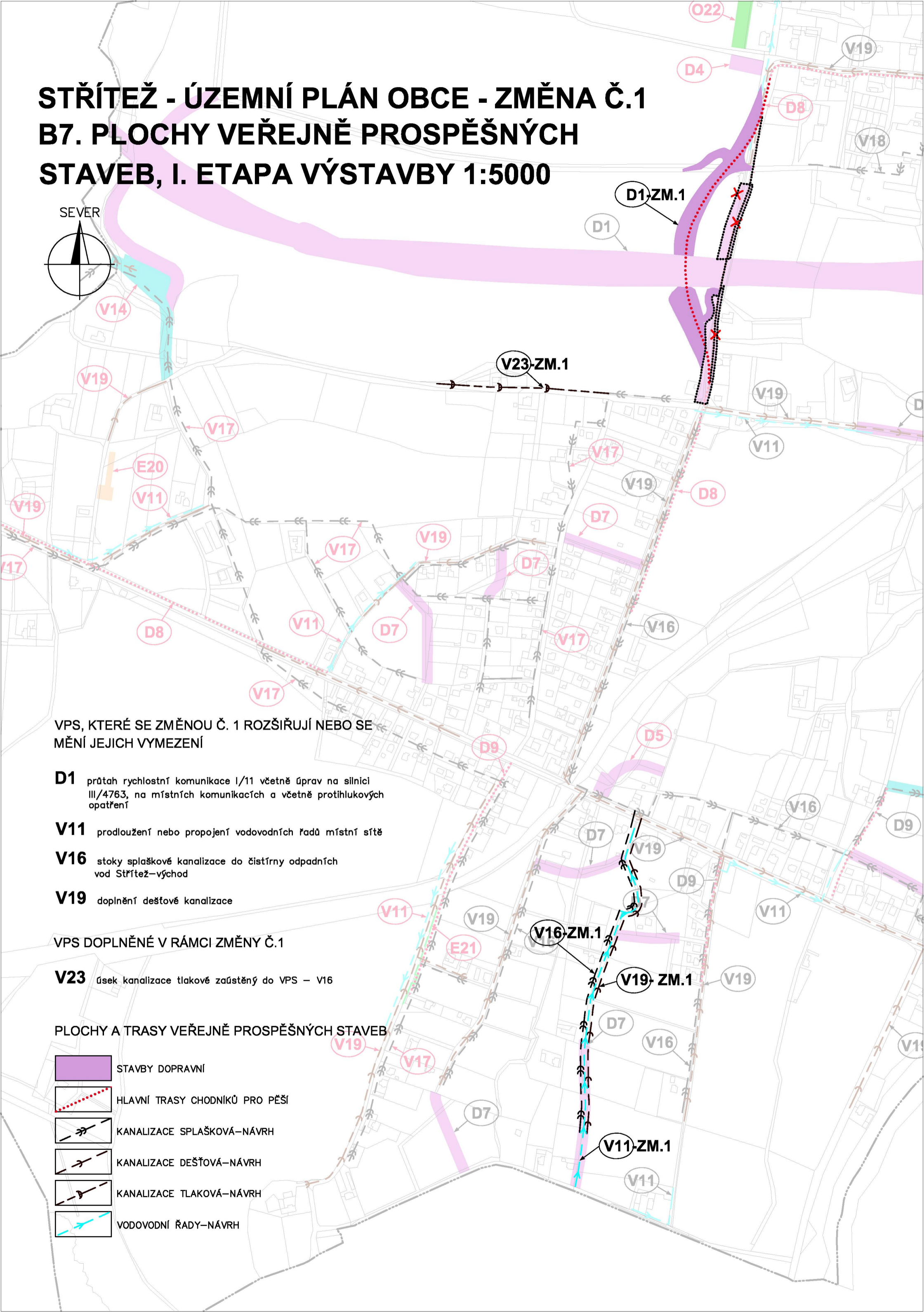


# STŘÍTEŽ - ÚZEMNÍ PLÁN OBCE - ZMĚNA Č.1

## B7. PLOCHY VEŘEJNĚ PROSPĚŠNÝCH STAVEB, I. ETAPA VÝSTAVBY 1:5000



VPS, KTERÉ SE ZMĚNOU Č. 1 ROZŠÍŘUJÍ NEBO SE MĚNÍ JEJICH VYMEZENÍ

**D1** průtah rychlostní komunikace I/11 včetně úprav na silnici III/4763, na místních komunikacích a včetně protihlukových opatření

**V11** prodloužení nebo propojení vodovodních řadů místní sítě


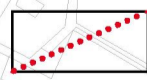




**V16** stoky splaškové kanalizace do čistírny odpadních vod Strážná-východ

**V19** doplnění dešťové kanalizace

VPS DOPLNĚNÉ V RÁMCI ZMĚNY Č.1

**V23** úsek kanalizace tlakové zaústěný do VPS – V16

PLOCHY A TRASY VEŘEJNĚ PROSPĚŠNÝCH STAVEB

-  STAVBY DOPRAVNÍ
-  HLAVNÍ TRASY CHODNÍKŮ PRO PĚŠÍ
-  KANALIZACE SPLAŠKOVÁ-NÁVRH
-  KANALIZACE DEŠŤOVÁ-NÁVRH
-  KANALIZACE TLAKOVÁ-NÁVRH
-  VODOVODNÍ ŘADY-NÁVRH