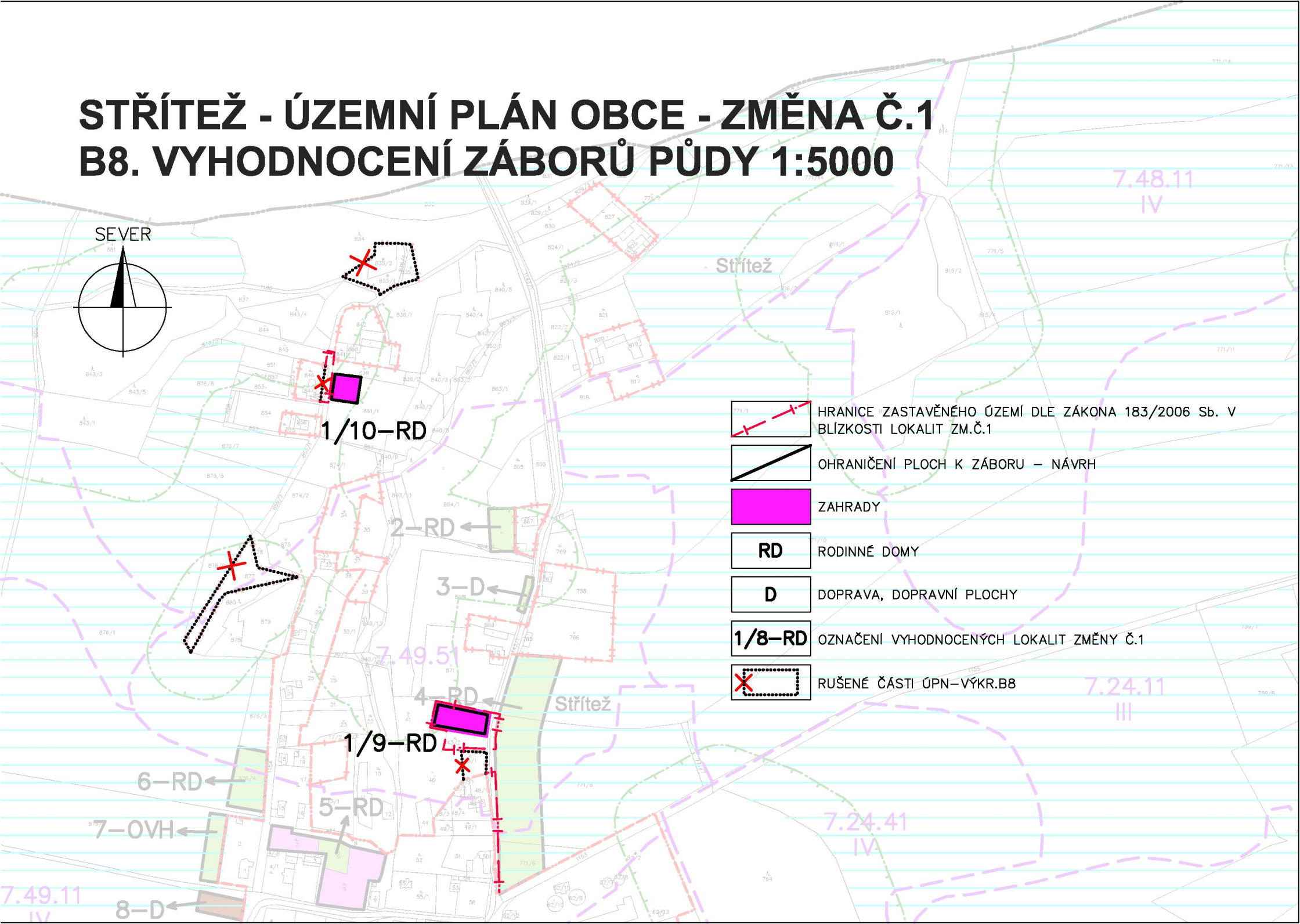






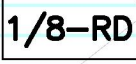
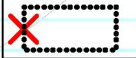


# STŘÍTEŽ - ÚZEMNÍ PLÁN OBCE - ZMĚNA Č.1

## B8. VYHODNOCENÍ ZÁBORŮ PŮDY 1:5000



-  HRANICE ZASTAVĚNÉHO ÚZEMÍ DLE ZÁKONA 183/2006 Sb. V BLÍZKOSTI LOKALIT ZM.Č.1
-  OHRANIČENÍ PLOCH K ZÁBORU – NÁVRH
-  ZAHRADY
-  RD RODINNÉ DOMY
-  D DOPRAVA, DOPRAVNÍ PLOCHY
-  1/8-RD OZNAČENÍ VYHODNOCENÝCH LOKALIT ZMĚNY Č.1
-  RUŠENÉ ČÁSTI ÚPN-VÝKR.B8

7.48.11  
IV

1/10-RD

2-RD

3-D

1/9-RD

6-RD

5-RD

7-OVH

8-D

7.24.11  
III

7.24.41  
IV

7.49.11  
IV