

1/9

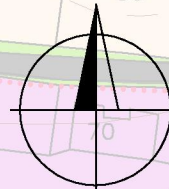
Střítež

1A_{1,40}

STŘÍTEŽ - ÚZEMNÍ PLÁN OBCE - ZMĚNA Č.1 B1. KOMPLEXNÍ URBANISTICKÝ NÁVRH 1:2000

(SEVER)











SEVER



P50

STAV

NÁVRH

-  HRANICE ZASTAVITELNÝCH PLOCH
-  NÍZKOPODLAŽNÍ INDIVIDUÁLNÍ BYDLENÍ
-  LOUKY A PASTVINY, OSTATNÍ ZATRAVNĚNÉ PLOCHY
-  OSTATNÍ SILNICE S OZNAČENÍM
-  HLAVNÍ TRASY CHODNÍKŮ PRO PĚŠÍ
-  MOSTY
-  OCHRANNÉ PÁSMO SILNICE
-  OZNAČENÍ LOKALIT ZMĚNY Č.1
-  OZNAČENÍ RUŠENÝCH ČÁSTÍ ÚZEMNÍHO PLÁNU
-  ZASTAVĚNÉ ÚZEMÍ DLE ZÁK 183/2006-SB V BLÍZKOSTI LOKALIT ZMĚNY Č.1

III/4763

III/4763

908/2
908/10

106

104/2
103/2

98