











STŘÍTEŽ - ÚZEMNÍ PLÁN OBCE - ZMĚNA Č.1 B1. KOMPLEXNÍ URBANISTICKÝ NÁVRH 1:2000 (CENTRUM)

STAV	NÁVRH	
		HRANICE ZASTAVITELNÝCH PLOCH
		NIZKOPODLAŽNÍ INDIVIDUÁLNÍ BYDLENÍ
		ORNÁ PŮDA
		OZNAČENÍ LOKALIT ZMĚNY Č.1
		OZNAČENÍ RUŠENÝCH ČÁSTÍ ÚZEMNÍHO PLÁNU

