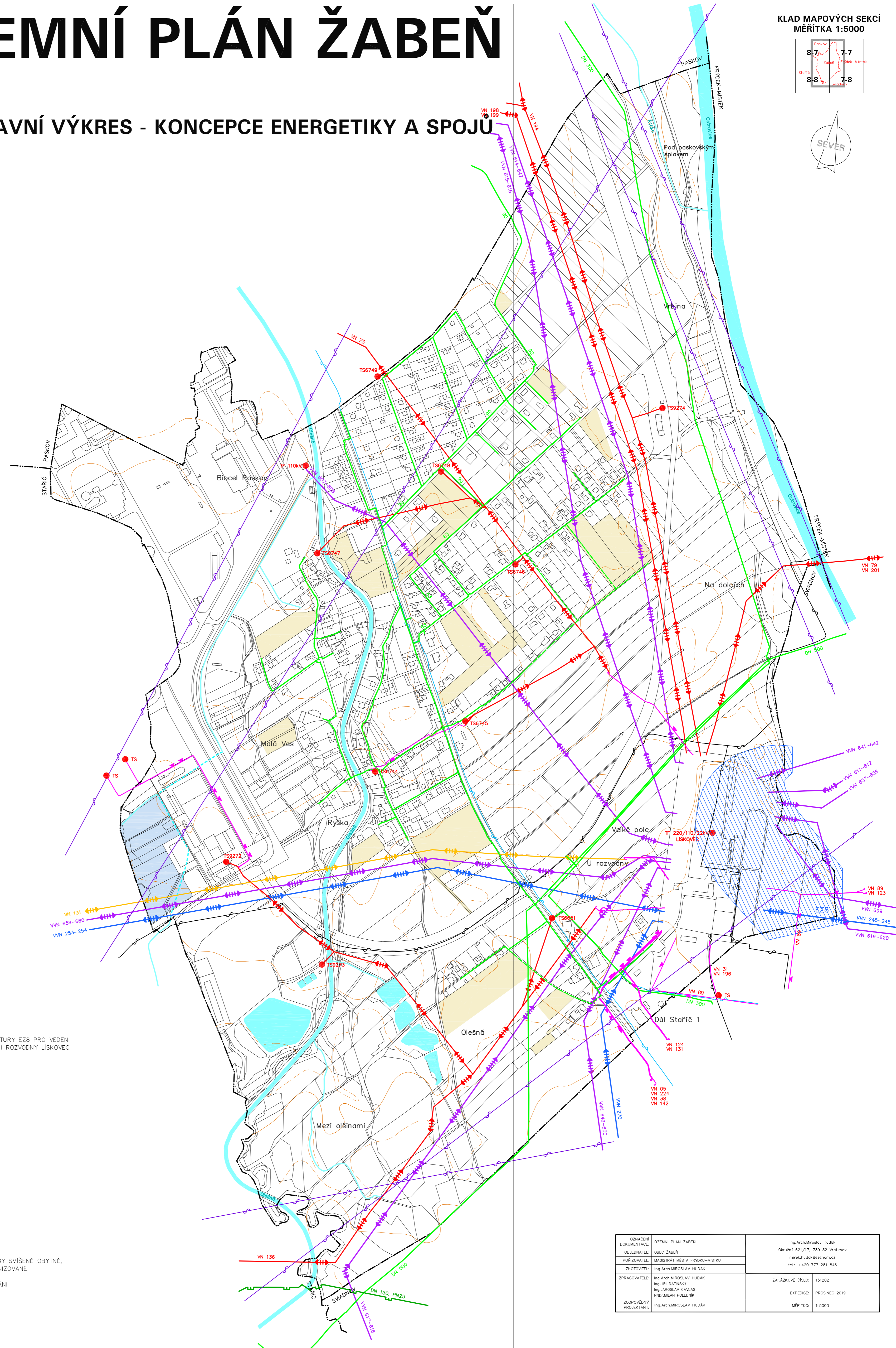

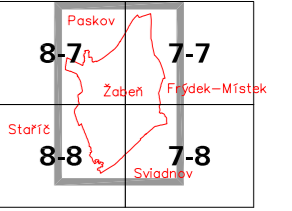




ÚZEMNÍ PLÁN ŽABEŇ

I.2.e) HLAVNÍ VÝKRES - KONCEPCE ENERGETIKY A SPOJŮ

KLAD MAPOVÝCH SEKCI
MĚŘITKA 1:5000



STAV	NÁVRH	LEGENDA
		NADZEMNÍ VEDENÍ VVN 220kV
		NADZEMNÍ VEDENÍ VVN 110kV
		NADZEMNÍ VEDENÍ VN 22kV
		NADZEMNÍ VEDENÍ VN 22kV VE VLASTNICTVÍ OKD
		KABELOVÉ VEDENÍ VN 22kV
		PLOCHA A KORIDOR TECHNICKÉ INFRASTRUKTURY EZ8 PRO VEDENÍ EL. ENERGIE VČETNĚ PLOCHY PRO ROZŠÍŘENÍ ROZVODNY LISKOVEC
		TRANSFORMOVNA 220/110/22kV
		DISTRIBUČNÍ TRAFOSTANICE
		VTL PLYNOVOD
		STL PLYNOVOD
		PODZEMNÍ DÁLKOVÝ KABEL
		TELEKOMUNIKAČNÍ KABEL
		RADIORELEOVÁ TRASA MENĚ VÝZNAMNÁ

STAV	NÁVRH	LEGENDA
		HRANICE OBCE
		ZASTAVITELNÉ PLOCHY A PLOCHY PŘESTAVBY SMÍŠENÉ OBYTNÉ, VEŘEJNÝCH PROSTRANSTVÍ A ZELENÉ URBANIZOVANÉ
		ZASTAVITELNÉ PLOCHY VÝROBY A SKLADOVÁNÍ
		VODNÍ TOKY A PLOCHY

OZNAČENÍ DOKUMENTACE:	ÚZEMNÍ PLÁN ŽABEŇ	Ing. Arch. Miroslav Hudák
OBJEDNATEL:	OBEC ŽABEŇ	Okružní 621/73, 739 32, Valtovna mirek.hudak@seznam.cz tel.: +420 777 281 846
PORÍZOVATEL:	MAGISTRÁT MĚSTA PŘIBRŮJ-MĚSTU	
ZHOTOVITEL:	Ing. Arch. MIROSLAV HUDÁK	
ZPRACOVATEL:	Ing. Arch. MIROSLAV HUDÁK Ing. Jiří DATYNSKÝ Ing. JAROSLAV GALAS Ing. MILAN POLEJNÍK	ZAKÁZKOVÉ ČÍSLO: 151202 EXPIEDICE: PROSINEC 2019
ZODPOVĚDNÝ PROJEKTANT:	Ing. Arch. MIROSLAV HUDÁK	MĚŘITKO: 1:5000