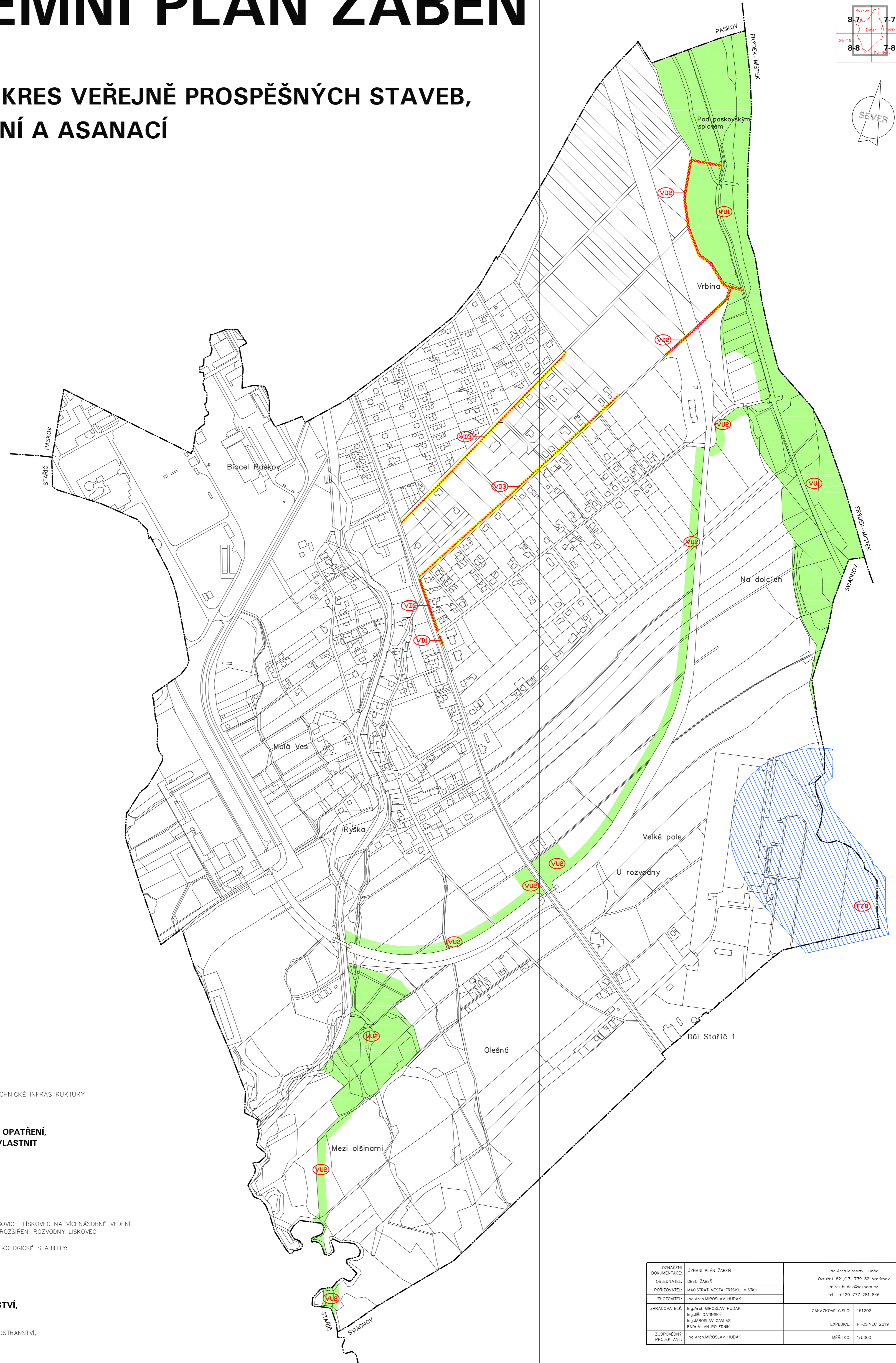

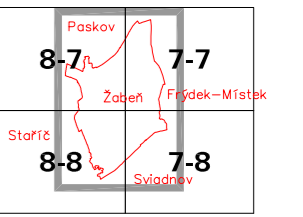









# ÚZEMNÍ PLÁN ŽABEŇ

## I.2.f) VÝKRES VEŘEJNĚ PROSPĚŠNÝCH STAVEB, OPATŘENÍ A ASANACÍ




KLAD MAPOVÝCH SEKCI  
MĚŘITKA 1:5000




-  STEZKA PRO PĚŠÍ A CYKLISTY
-  CHODNÍK
-  PLOCHY VEŘEJNĚ PROSPĚŠNÝCH STAVEB DOPRAVNÍ INFRASTRUKTURY
-  PLOCHY VEŘEJNĚ PROSPĚŠNÝCH OPATŘENÍ – ÚZEMNÍHO SYSTÉMU EKOLOGICKÉ STABILITY
-  PLOCHY A KORIDORY VEŘEJNĚ PROSPĚŠNÝCH STAVEB TECHNICKÉ INFRASTRUKTURY

### VEŘEJNĚ PROSPĚŠNÉ STAVBY A VEŘEJNĚ PROSPĚŠNÁ OPATŘENÍ, PRO KTERÉ LZE PRÁVA K POZEMKŮM A STAVBÁM VYVLASTNIT

VEŘEJNĚ PROSPĚŠNÉ STAVBY DOPRAVNÍ INFRASTRUKTURY:

-  VBI SPOLEČNÁ STEZKA PRO PĚŠÍ A CYKLISTY PODÉL SILNICE III/48411
-  VBE SPOLEČNÁ STEZKA PRO PĚŠÍ A CYKLISTY V SEVERNÍ ČÁSTI OBCE
-  VBS CHODNÍKY PODÉL MÍSTNÍCH KOMUNIKACÍ U ZÁKLADNÍ ŠKOLY

VEŘEJNĚ PROSPĚŠNÉ STAVBY TECHNICKÉ INFRASTRUKTURY:

-  EZB PLOCHA A KORIDOR PRO PŘESTAVBU VEDENÍ V 699 – 110 kV NOŠOVICE–LÍSKOVEC NA VÍCEPÁSOBÉ VEDENÍ 2x400 kV A 2x110 kV VE STÁVAJÍCÍ TRASE, VČETNĚ PLOCHY PRO ROZŠÍŘENÍ ROZVODNY LÍSKOVEC

VEŘEJNĚ PROSPĚŠNÁ OPATŘENÍ – ZALOŽENÍ PRVKŮ ÚZEMNÍHO SYSTÉMU EKOLOGICKÉ STABILITY:

-  VUI ZALOŽENÍ PRVKŮ REGIONÁLNÍHO ÚSES
-  VUB ZALOŽENÍ PRVKŮ LOKÁLNÍHO ÚSES

### VEŘEJNĚ PROSPĚŠNÉ STAVBY A VEŘEJNÁ PROSTRANSTVÍ, PRO KTERÉ LZE UPLATNIT PŘEDKUPNÍ PRÁVO

NEJSOU VYMEZENY ŽÁDNÉ VEŘEJNĚ PROSPĚŠNÉ STAVBY ANI VEŘEJNÁ PROSTRANSTVÍ, PRO KTERÉ LZE UPLATNIT PŘEDKUPNÍ PRÁVO

OZNAČENÍ DOKUMENTACE:	ÚZEMNÍ PLÁN ŽABEŇ	Ing. Arch. Miroslav Hudák
OBJEDNATEL:	OBEC ŽABEŇ	Okružní 621/73, 739 32, Valtovna mirek.hudak@seznam.cz tel.: +420 777 281 846
PORÝZOVATEL:	MAGISTRÁT MĚSTA PŘIBRAŽ-MĚSTU	
ZHOTOVITEL:	Ing. Arch. MIROSLAV HUDÁK	
ZPRACOVATEL:	Ing. Arch. MIROSLAV HUDÁK Ing. Jiří DATŇSKÝ Ing. JAROSLAV GALAS Ing. MILAN POLEJNÁK	ZAKÁZKOVÉ ČÍSLO: 151202 EXPEDICE: PROSINEC 2019
ZODPOVĚDNÝ PROJEKTANT:	Ing. Arch. MIROSLAV HUDÁK	MĚŘITKA: 1:5000