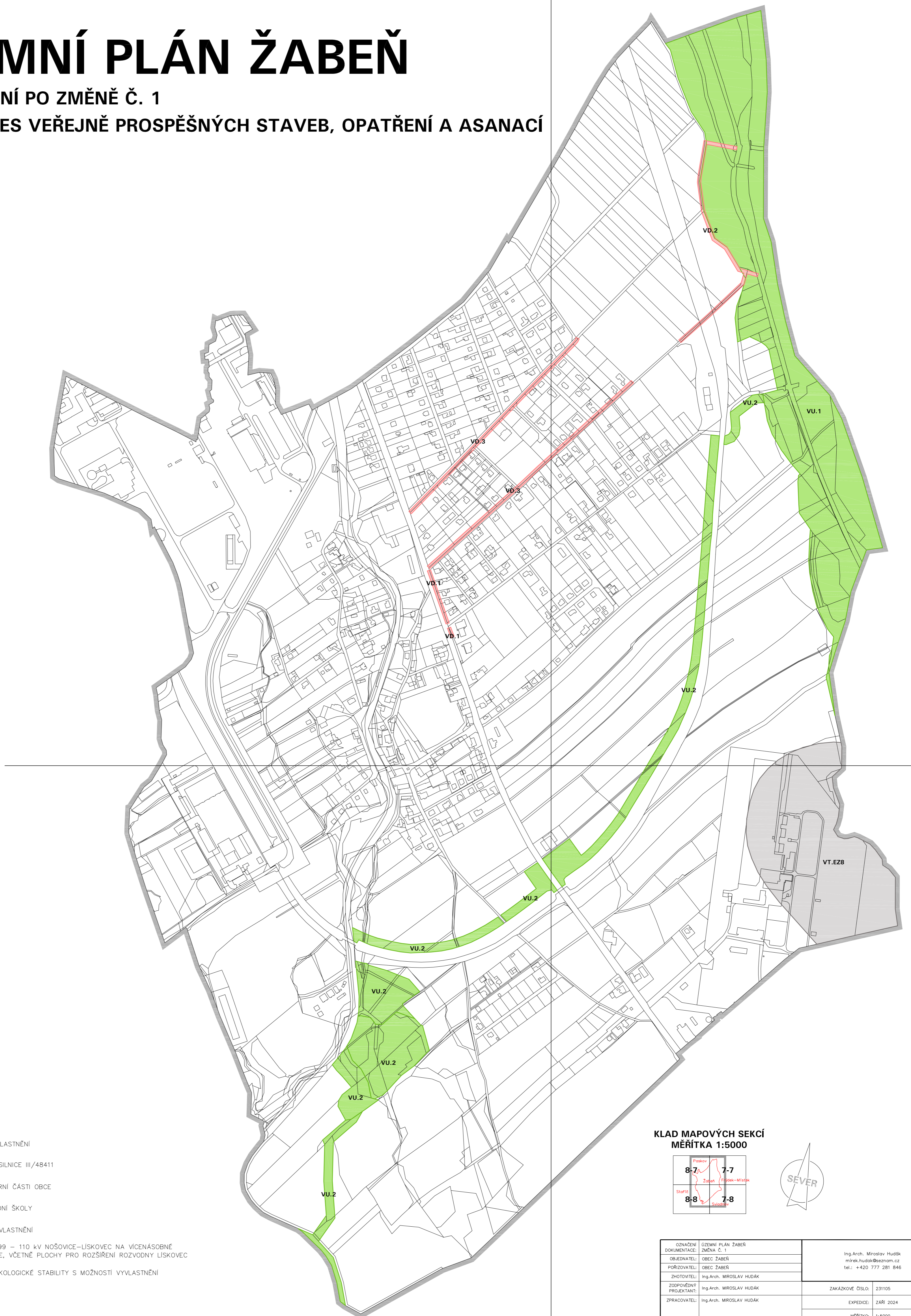




ÚZEMNÍ PLÁN ŽABEŇ

ÚPLNÉ ZNĚNÍ PO ZMĚNĚ Č. 1

I.2.f) VÝKRES VEŘEJNĚ PROSPĚŠNÝCH STAVEB, OPATŘENÍ A ASANACÍ



ŘEŠENÉ ÚZEMÍ

VD VPS DOPRAVNÍ INFRASTRUKTURY S MOŽNOSTÍ VYVLASTNĚNÍ

VD.1 SPOLEČNÁ STEZKA PRO PĚŠÍ A CYKLISTY PODĚL SILNICE III/48411

VD.2 SPOLEČNÁ STEZKA PRO PĚŠÍ A CYKLISTY V SEVERNÍ ČÁSTI OBCE

VD.3 CHODNÍKY PODĚL MÍSTNÍCH KOMUNIKACÍ U ZÁKLADNÍ ŠKOLY

VT VPS TECHNICKÉ INFRASTRUKTURY S MOŽNOSTÍ VYVLASTNĚNÍ

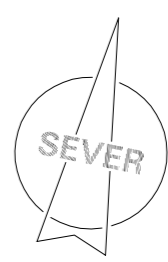
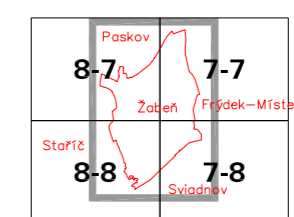
VT.EZ8 PLOCHA A KORIDOR PRO PŘESTAVBU VEDENÍ V 699 – 110 kV NOŠOVICE–LISKOVEC NA VICENÁSOBNÉ VEDENÍ 2x400 kV A 2x110 kV VE STÁVAJÍCÍ TRASE, VČETNĚ PLOCHY PRO ROZŠÍŘENÍ ROZVODNY LISOVEC

VU VPO PRO ZALOŽENÍ PRVKŮ ÚZEMNÍHO SYSTÉMU EKOLOGICKÉ STABILITY S MOŽNOSTÍ VYVLASTNĚNÍ

VU.1 ZALOŽENÍ PRVKŮ REGIONÁLNÍHO ÚSES

VU.2 ZALOŽENÍ PRVKŮ LOKÁLNÍHO ÚSES

KLAD MAPOVÝCH SEKCI
MĚŘITKA 1:5000



OZNAČENÍ	ÚZEMNÍ PLÁN ŽABEŇ	Ing.Arch. Miroslav Hudák
DOKUMENTACE	ZMĚNA Č. 1	miroslav.hudak@seznam.cz
PORÍZOVATEL	OBEC ŽABEŇ	tel.: +420 777 281 846
ZHOTOVITEL	Ing.Arch. MIROSLAV HUDÁK	ZAKÁZKOVÉ ČÍSLO: 23105
ZODPOVĚDNÝ PROJEKTANT	Ing.Arch. MIROSLAV HUDÁK	EXPEDICE: ZÁŘÍ 2024
OPRAVOVATEL	Ing.Arch. MIROSLAV HUDÁK	MĚŘITKO: 1:5000