











KATASTRÁLNÍ HRANICE









**PLOCHY A KORIDORY VEŘEJNĚ PROSPĚŠNÝCH STAVEB S MOŽNOSTÍ VYVLASTNĚNÍ:**

-  **D1** PLOCHA A KORIDOR PRO STAVBU DOPRAVNÍ INFRASTRUKTURY
-  **TO** PLOCHA PRO ODPADOVÉ HOSPODÁŘSTVÍ
-  **KT1** KORIDOR PRO STAVBU TECHNICKÉ INFRASTRUKTURY  
(KT - teplovod, KE - el.vedení, KP - plynovod)
-  **TW1** SUCHÁ RETENČNÍ NÁDRŽ  
s vyznačením plochy hráze
-  **TK 1** LOKÁLNÍ ČISTÍRNA ODPADNÍCH VOD
-  **TE1** DISTRIBUČNÍ TRANSFORMAČNÍ STANICE 22/0,4kV

**PLOCHY A KORIDORY S MOŽNOSTÍ UPLATNĚNÍ PŘEDKUPNÍHO PRÁVA:**

-  **ZV1** PLOCHA VEŘEJNÉ ZELENĚ NA VEŘEJNÝCH PROSTRANSTVÍCH
-  **OV1** PLOCHA PRO STAVBU OBČANSKÉHO VYBAVENÍ

**VYBRANÁ VEŘEJNĚ PROSPĚŠNÁ OPATŘENÍ S MOŽNOSTÍ VYVLASTNĚNÍ:  
ZALOŽENÍ PRVKŮ ÚSES:**

-  **R4 - RBC** REGIONÁLNÍ BIOCENTRUM
  -  **R3** REGIONÁLNÍ BIOKORIDOR
  -  **L11 - LBC** LOKÁLNÍ BIOCENTRUM
  -  **L15** LOKÁLNÍ BIOKORIDOR
  -  **IP1** INTERAKČNÍ PRVEK ÚSES
  -  **Z1** PLOCHA KRAJINNÉ ZELENĚ PRO ZAJIŠTĚNÍ FUNKČNOSTI ÚSES
- ASANACE:**
-  **A1** PLOCHY URČENÉ K ASANACI
  -  **STARÁ ZÁTĚŽ - PRODUKTOVOD K LIKVIDACI**

<b>NÁZEV ZAKÁZKY: ÚZEMNÍ PLÁN HORNÍ SUCHÁ</b>		
 <p><b>ING.ARCH.JOSEF STARÝ</b> <b>ING.ARCH.EVA STARÁ</b></p> <p><i>HRABINSKÁ 10 737 01 ČESKÝ TĚŠÍN tel: 558 737 755 mob: 725 221 677 e-mail: atelier.s2@volny.cz, www.ateliers2.cz</i></p> <p>■ URBANISMUS ■ ARCHITEKTURA ■ DESIGN ■</p>	STUPEŇ / ČÁST DOKUMENTACE: I. ÚZEMNÍ PLÁN	Č.VÝKR. <b>I.B.5.</b>
	NÁZEV VÝKRESU: VEŘEJNĚ PROSPĚŠNÉ STAVBY, OPATŘENÍ A ASANACE	
OBJEDNATEL: <b>OBEC HORNÍ SUCHÁ</b>	MĚŘÍTKO <b>1:5000</b>	
PROJEKTANT: <b>ING.ARCH.J.STARÝ, ING.ARCH.E.STARÁ</b>	DATUM <b>2 / 2014</b>	