
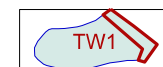
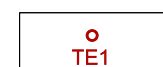


LEGENDA:

KATASTRÁLNÍ HRANICE

PLOCHY A KORIDORY VEŘEJNĚ PROSPĚŠNÝCH STAVEB S MOŽNOSTÍ VYVLASTNĚNÍ:**PLOCHA A KORIDOR PRO STAVBU DOPRAVNÍ INFRASTRUKTURY (SILNICNÍ / DRÁŽNÍ)****PLOCHA PRO ODPADOVÉ HOSPODÁŘSTVÍ****KORIDOR PRO STAVBU TECHNICKÉ INFRASTRUKTURY (KT - teplovod, KE - el.vedení, KP - plynovod, KV - vodovod)****SUCHÁ RETENČNÍ NÁDRŽ s vyznačením plochy hráze****LOKÁLNÍ ČISTÍRNA ODPADNÍCH VOD****DISTRIBUČNÍ TRANSFORMAČNÍ STANICE 22/0,4kV****PLOCHY A KORIDORY S MOŽNOSTÍ UPLATNĚNÍ PŘEDKUPNÍHO PRÁVA:****PLOCHA VEŘEJNÉ ZELENĚ NA VEŘEJNÝCH PROSTRANSTVÍCH****PLOCHA PRO STAVBU OBČANSKÉHO VYBAVENÍ****VYBRANÁ VEŘEJNĚ PROSPĚŠNÁ OPATŘENÍ S MOŽNOSTÍ VYVLASTNĚNÍ:**

ZALOŽENÍ PRVKŮ ÚSES:

**REGIONÁLNÍ BIOCENTRUM****REGIONÁLNÍ BOKORIDOR****LOKÁLNÍ BIOCENTRUM****LOKÁLNÍ BOKORIDOR****PLOCHA KRAJINNÉ ZELENĚ PRO ZAJIŠTĚNÍ FUNKČNOSTI ÚSES**

ASANACE:

**PLOCHY URČENÉ K ASANACI****ÚPLNÉ ZNĚNÍ PO ZMĚNĚ č.1**

NÁZEV ZAKÁZKY: ÚZEMNÍ PLÁN HORNÍ SUCHÁ		
 ING.ARCH.JOSEF STARÝ ING.ARCH.EVA STARÁ Ateliér 2 <small>HRABINSKÁ 10 737 01 ČESKÝ TĚŠÍN tel: 725 221 677 e-mail: atelier.s2@volny.cz, www.ateliers2.cz</small> URBANISMUS ARCHITEKTURA DESIGN	STUPEŇ / ČÁST DOKUMENTACE: I. ÚZEMNÍ PLÁN	Č.VÝKR. I.B.5.
	NÁZEV VÝKRESU: VEŘEJNĚ PROSPĚŠNÉ STAVBY, OPATŘENÍ A ASANACE	MĚŘÍTKO 1:5000
OBJEDNATEL: OBEC HORNÍ SUCHÁ	PROJEKTANT: ING.ARCH.J.STARÝ, ING.ARCH.E.STARÁ	DATUM 1 / 2020