

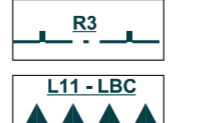
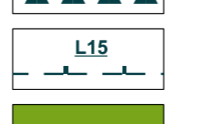







LEGENDA:

-  KATASTRÁLNÍ HRANICE
- PLOCHY A KORIDORY VEŘEJNÉ PROSPĚSNÝCH STAVEB S MOŽNOSTÍ VYVLASTNĚNÍ:**
-  **D1, D42** PLOCHA A KORIDOR PRO STAVBU DOPRAVNÍ INFRASTRUKTURY (SILNIČNÍ / DRAŽNÍ)
-  TO PLOCHA PRO ODPADOVÉ HOSPODÁŘSTVÍ
-  KE1 KORIDOR PRO STAVBU TECHNICKÉ INFRASTRUKTURY (Kf – teplovod, KE – ol.vedení, Kp – plynovod, Kv – vodovod)
-  TW1 SUCHÁ RETENČNÍ NÁDRŽ s vyznačením plochy hrázě
-  TK 1 LOKÁLNÍ ČIŠTÍRNA ODPADNÍCH VOD
-  TE1 DISTRIBUČNÍ TRANSFORMAČNÍ STANICE 22/0,4KV
- PLOCHY A KORIDORY S MOŽNOSTÍ UPLATNĚNÍ PŘEDKUPNÍHO PRÁVA:**
-  ZV1 PLOCHA VEŘEJNÉ ZELENE NA VEŘEJNÝCH PROSTRANSTVÍCH
-  OV1 PLOCHA PRO STAVBU OBČANSKÉHO VYBAVENÍ

-  JEVY RUŠENÉ ZMĚNOU č.2
- VYBRANÁ VEŘEJNÉ PROSPĚSNÁ OPATŘENÍ S MOŽNOSTÍ VYVLASTNĚNÍ:**
- ZALOŽENÍ PRVKŮ ÚSES:**
-  R4-RBC REGIONÁLNÍ BIOCENTRUM
-  R3 REGIONÁLNÍ BIOKORIDOR
-  L11-LBC LOKÁLNÍ BIOCENTRUM
-  L15 LOKÁLNÍ BIOKORIDOR
-  Z1 PLOCHA KRAJINNÉ ZELENE PRO ZAJIŠTĚNÍ FUNKČNOSTI ÚSES
- ASANACE:**
-  A1 PLOCHY URČENÉ K ASANACI

**Záznam o účinnosti
Změny č.2 Územního plánu Horní Suchá**

Označení správního orgánu, který poslední změnu vydal	Zastupitelstvo obce Horní Suchá
Datum nabylí účinnosti změny	26.6.2024
Oprávněná úřední osoba pořizovatele, funkce	Ing. Bohumila Šlaná, referent Odboru územního rozvoje Magistrát města Havířova
Podpis oprávněné úřední osoby pořizovatele, oteisk úředního razítka	



ÚZEMNÍ PLÁN HORNÍ SUCHÁ - ZMĚNA č.2

ING.ARCH.JOSEF STARÝ
ING.ARCH.EVA STARÁ

STUPEŇ / ČÁST DOKUMENTACE:
1. ÚZEMNÍ PLÁN
NÁZEV VÝKRESU: VEŘEJNÉ PROSPĚSNÉ STAVBY, OPATŘENÍ A ASANACE

Č.VÝKR. I.B.5.
MĚRÍTKO 1:5000
DATUM 3/2024

OBJEDNATEL: OBEC HORNÍ SUCHÁ
PROJEKTANT: ING.ARCH.J.STARÝ,ING.ARCH.E.STARÁ

PRÁVNĚSP. 737/11 ČESKÝ TŘEBÍZ tel. 735 211 877 e-mail: atelier@atelier.cz www.atelier.cz

Atelier 2 URBANISMUS W ARCHITEKTURA W DESIGN W