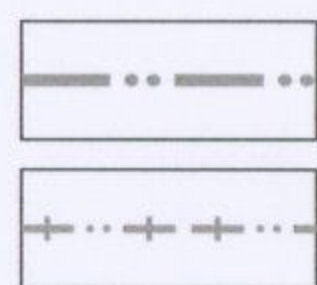



# ÚZEMNÍ PLÁN OBCE MLADECKO NÁVRH ŘEŠENÍ

## 7. VEŘEJNĚ PROSPĚŠNÉ STAVBY, ASANACE A ASANAČNÍ ÚPRAVY 1 : 2 000



HRANICE OBCE


HRANICE SOUČASNĚ ZASTAVĚNÉHO ÚZEMÍ OBCE K 1. 8. 2006  
(DLE §139a ZÁK. č.50/1976 Sb., O ÚZEMNÍM PLÁNOVÁNÍ A STAVEBNÍM ŘÁDU,  
VE ZNĚNÍ POZDĚJŠÍCH PŘEDPISŮ)



VYBUDOVÁNÍ CYKLOKROSOVÉHO AREÁLU



ROZŠÍŘENÍ HRBITOVA




ROZŠÍŘENÍ AREÁLU ŠKOLY




DEMOLICE OBJEKTU NEBO JEHO ČÁSTI




SMĚROVÁ ÚPRAVA SILNICE III.TŘÍDY




ÚPRAVY NA STÁVAJÍCÍCH SILNICÍCH III.TŘÍDY




MÍSTNÍ KOMUNIKACE




ÚPRAVY NA STÁVAJÍCÍCH MÍSTNÍCH KOMUNIKACÍCH



CHODNÍKY A PĚŠÍ STEZKY



ZASTÁVKOVÉ PRUHY, VÝHYBNY NA MÍSTNÍCH KOMUNIKACÍCH



PARKOVIŠTĚ



VODOVOD




VODOJEM VĚŽOVÝ




KANALIZACE SPLAŠKOVÁ



ČISTÍRNA ODPADNÍCH VOD



ZÁCHYTNÝ PŘÍKOP



VODNÍ TOK ZATRUBNĚNÝ




VÝSTAVBA VEDENÍ 110 kV



VÝSTAVBA TRAFOSTANICE, VČETNĚ PŘÍPOJKY VN



PŘELOŽKA PŘÍPOJKY VN K TR 1511



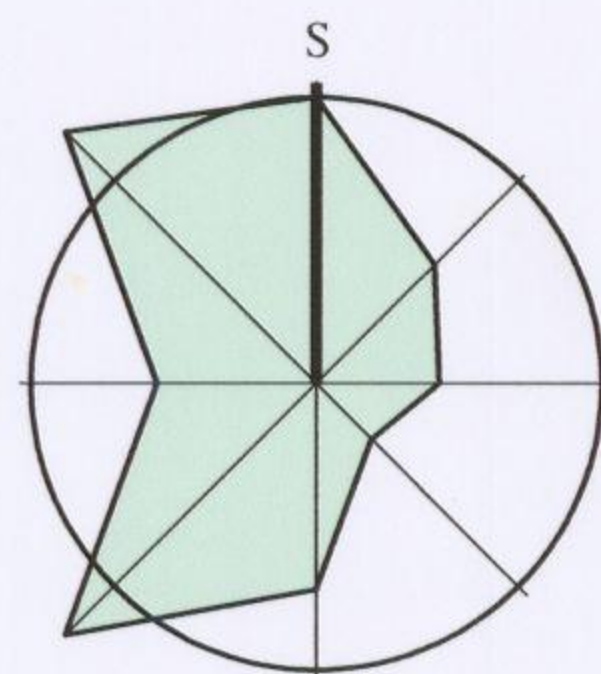
ROZŠÍŘENÍ SÍTĚ NN (VZDUŠNÉ / KABELOVÉ)



ROZŠÍŘENÍ STŘEDOTLAKÉ PLYNOVODNÍ SÍTĚ



OZNAČENÍ PLOCH VEŘEJNĚ PROSPĚŠNÝCH STAVEB SHODNÉ S TEXTOVOU ČÁSTÍ



URBANISTICKÉ STŘEDISKO, s.r.o.  
Spartakovců 3  
708 00 OSTRAVA Poruba  
tel: 596 913 481-8, FAX: 596 939 530



PROJEKTOVÁ ČINNOST, URBANISMUS, ÚZEMNÍ PLÁNOVÁNÍ, EKOLOGIE, GIS

**URBANISTICKÉ STŘEDISKO OSTRAVA, s.r.o.**

Spartakovců 3, Ostrava-Poruba, 70800

tel: 590 990 597, 596 939 530

ZODP.PROJEKTANT :	ING. ARCH. HELENA SALVETOVÁ	ZAK. ČÍSLO :	U - 370
ZPRACOVATEL :	ING. ARCH. H. SALVETOVÁ, ING. V. ŠKVAIN, ING. E. BOHÁČKOVÁ, ING. J. ŠKVAIN		
OBJEDNATEL :	STATUTÁRNÍ MĚSTO OPAVA	DATUM :	SRPEN 2006