






















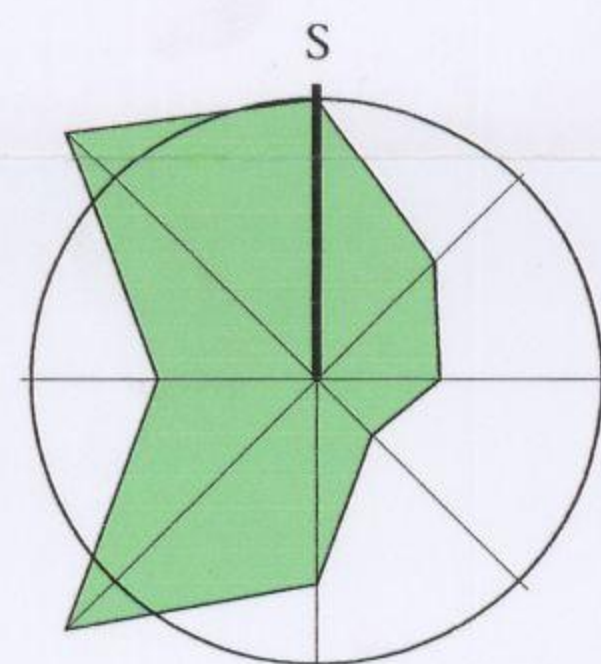
ÚZEMNÍ PLÁN OBCE MLADECKO NÁVRH ŘEŠENÍ

9. VYHODNOCENÍ DŮSLEDKŮ NAVRHOVANÉHO ŘEŠENÍ NA ZPF A PUPFL

1 : 2 000

	HRANICE OBCE
	HRANICE INTRAVILÁNU K ROKU 1966
	HRANICE SOUČASNĚ ZASTAVĚNÉHO ÚZEMÍ OBCE PODLE ZÁKONA č.231/1999 Sb., O OCHRANĚ ZPF
	HRANICE BONITNÍCH PŮDNĚ EKOLOGICKÝCH JEDNOTEK
	HRANICE 50 m OD OKRAJE LESA
	OHRANIČENÍ PLOCH K ZÁBORU
	OHRANIČENÍ PLOCH PRO ÚSES - LOKÁLNÍ BIODORIDORY
	OHRANIČENÍ PLOCH PRO ÚSES - LOKÁLNÍ BIOCENRA
	OHRANIČENÍ PLOCH PRO ZMĚNU DRUHO POZEMKU
	ORNÁ PŮDA
	ZAHRADY
	TRVALÉ TRAVNÍ POROSTY
	NEZEMĚDĚLSKÉ POZEMKY
	ODVODNĚNÉ POZEMKY
	REKULTIVACE NA TRVALÉ TRAVNÍ POROSTY
	REKULTIVACE NA ORNOU PŮDU
	ČÍSLO PLOCHY PRO ÚSES
	ZALESNĚNÍ PRO ÚSES
	ZATRAVNĚNÍ PRO ÚSES

	ČÍSLO PLOCHY K ZÁBORU
	RODINNÉ DOMY
	OBČANSKÁ VYBAVENOST
	OBČANSKÁ VYBAVENOST - HŘBITOV
	PODNIKATELSKÉ AKTIVITY
	DOPRAVA
	TECHNICKÉ VYBAVENÍ
	SPORT
	REKREACE
	VODOHOSPODÁŘSKÁ VÝSTAVBA
	ZALESNĚNÍ
	KÓD BPEJ
	TŘÍDA OCHRANY ZEMĚDĚLSKÉ PŮDY
	KÓD LESNÍCH POZEMKŮ
	KÓD OSTATNÍ PLOCHY



URBANISTICKÉ STŘEDISKO, s.r.o.
Spartakovců 3
706 00 OSTRAVA-PORUBA
tel: 596 939 481-8, FAX: 596 939 530



PROJEKTOVÁ ČINNOST, URBANISMUS, ÚZEMNÍ PLÁNOVÁNÍ, EKOLOGIE, GIS

URBANISTICKÉ STŘEDISKO OSTRAVA, s.r.o.

OSTRAVA s.r.o. Spartakovců 3, Ostrava-Poruba, 70800

tel: 596 939 530, 590 990 597

ZODP.PROJEKTANT : ING. ARCH. HELENA SALVETOVÁ

ZAK. ČÍSLO : U - 370

ZPRACOVATEL : pI. LIBUŠE FRANČÍKOVÁ

OBJEDNATEL : STATUTÁRNÍ MĚSTO OPAVA

DATUM : SRPEN 2006