



ÚZEMNÍ PLÁN DOLNÍ ŽIVOTICE

ÚPLNÉ ZNĚNÍ PO ZMĚNĚ Č.2

VÝKRES VEŘEJNĚ PROSPĚŠNÝCH STAVEB, OPATŘENÍ A ASANACÍ

VEŘEJNĚ PROSPĚŠNÉ STAVBY S MOŽNOSTÍ VYVLASTNĚNÍ I UPLATNĚNÍ PŘEDKUPNÍHO PRÁVA

VP-D. PLOCHY / KORIDORY PRO STAVBY DOPRAVNÍ INFRASTRUKTURY

VP-T. PLOCHY PRO STAVBY TECHNICKÉ INFRASTRUKTURY

VEŘEJNĚ PROSPĚŠNÉ STAVBY S MOŽNOSTÍ VYVLASTNĚNÍ

V-T. KORIDORY PRO STAVBY TECHNICKÉ INFRASTRUKTURY

VEŘEJNĚ PROSPĚŠNÁ OPATŘENÍ S MOŽNOSTÍ VYVLASTNĚNÍ

V-U. ZALOŽENÍ PRVKŮ ÚZEMNÍHO SYSTÉMU EKOLOGICKÉ STABILITY (ÚSES)

V-R. PLOCHY PRO ZVYŠOVÁNÍ RETENČNÍCH SCHOPNOSTÍ ÚZEMÍ

JEVY OSTATNÍ

— · · — HRANICE OBCE (ŘEŠENÉHO ÚZEMÍ)

— — — ČLENĚNÍ PLOCH NA LOGICKÉ CELKY/STAVBY

JEVY OSTATNÍ


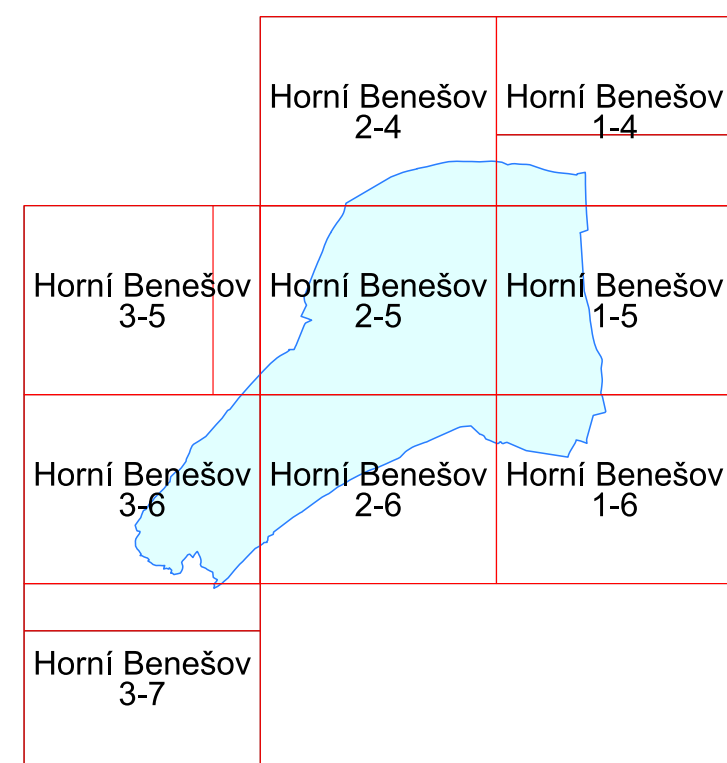
— · · — HRANICE OBCE (ŘEŠENÉHO ÚZEMÍ)

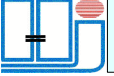
— — — ČLENĚNÍ PLOCH NA LOGICKÉ CELKY/STAVBY

TATO LEGENDA JE NEDÍLNOU SOUČÁSTÍ VÝKRESU

Č. I.B.4. VÝKRES VEŘEJNĚ PROSPĚŠNÝCH STAVEB, OPATŘENÍ A ASANACÍ

Doplněný polohopis slouží pouze pro tento úkol a je součástí zobrazených jevů územního plánu. Zákres nových jevů byl proveden na základě terénní obchůzky a porovnáním s daty katastrálního úřadu. Zakresené doplnění polohopisu je pouze přibližné a informativní a nenahrazuje přesné zaměření katastrálním úřadem! Jako podklad byla použita katastrální mapa, kterou poskytla obec Dolní Životice. Souřadnicový systém JTSK. Výkres se skládá z 6 účelově sestavených mapových listů.



 ING. ARCH. JAROSLAV HALUZA		
Hynaisova 3, OSTRAVA - MARIÁNSKÉ HORY, PSČ 70900, tel. 603 278 373, IČO 44745729		
OBEC	DOLNÍ ŽIVOTICE	ZAK. ČÍSLO DATUM MĚŘITKO ČÍS. VÝKRESU
POŘIZOVATEL	MAGISTRÁT MĚSTA OPAVY - ODD. ÚZEMNÍHO PLÁNOVÁNÍ	
VYPRACOVAL	ING. ARCH. J. HALUZA, UDI MORAVA, S.R.O.	
	ING. A. KIMLOVÁ, ARKO - PROJ. KANCELÁŘ S.R.O.	
	DIGITALIZACE : Z. LOJKOVÁ	
		032022 1 : 5 000 I.B.4.