

















LEGENDA

	HRANICE OBCE - ŘEŠENÉHO ÚZEMÍ
	HRANICE ZASTAVĚNÉHO ÚZEMÍ K 03/2021
	HRANICE ZASTAVĚNÉHO ÚZEMÍ K 09/1966 (INTRAVILÁN)
	HRANICE LOKALITY ZÁBORU ZEMĚDĚLSKÉHO PŮDNÍHO FONDU
	OZNAČENÍ LOKALITY ZÁBORU ZEMĚDĚLSKÉHO PŮDNÍHO FONDU
	HRANICE BONITNÍCH PŮDNĚ EKOLOGICKÝCH JEDNOTEK - BPEJ
	KÓD BPEJ - TŘÍDA OCHRANY ZEMĚDĚLSKÝCH POZEMKŮ
	ODVODNĚNÉ POZEMKY
	PLOCHA PŘI OKRAJI LESA S PODMÍNĚNÝM VYUŽÍVÁNÍM
	ZEMĚDĚLSKÁ PŮDA S TŘÍDOU OCHRANY I.
	ZEMĚDĚLSKÁ PŮDA S TŘÍDOU OCHRANY II.
	ZEMĚDĚLSKÁ PŮDA S TŘÍDOU OCHRANY III.
	ZEMĚDĚLSKÁ PŮDA S TŘÍDOU OCHRANY IV.
	ZEMĚDĚLSKÁ PŮDA S TŘÍDOU OCHRANY V.
	PLOCHA LESNÍ
	NEZEMĚDĚLSKÉ POZEMKY



ZMĚNA GRAFICKÉ ČÁSTI

VÝKRES:

DATUM

ČERVENEC 2021

II.B.2. VÝKRES PŘEDPOKLÁDANÝCH ZÁBORŮ PŮDNÍHO FONDU

MAPOVÉ

MĚŘÍTKO

1 : 5 000

PŘEDMĚT ZMĚNY:

- ZÁBOR ZEMĚDĚLSKÉ PŮDY PRO PLOCHU VZ-Z2