









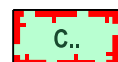

ÚZEMNÍ PLÁN DOLNÍ ŽIVOTICE - ÚPLNÉ ZNĚNÍ PO ZM. Č.1

VÝKRES ZÁKLADNÍHO ČLENĚNÍ ÚZEMÍ


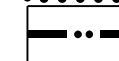
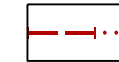

NÁVRH ZMĚN V ŘEŠENÉM ÚZEMÍ

-  ZASTAVITELNÉ PLOCHY S OZNAČENÍM ZPŮSOBU JEJICH VYUŽITÍ (PŘÍSLUŠNÝM KÓDEM V ČERVENÉ BARVĚ)
-  PLOCHY PŘESTAVBY S OZNAČENÍM ZPŮSOBU JEJICH VYUŽITÍ (PŘÍSLUŠNÝM KÓDEM V MODRÉ BARVĚ)
-  PLOCHY A KORIDORY ÚZEMNÍCH REZERV S OZNAČENÍM PROVĚROVANÉHO VYUŽITÍ (PŘÍSLUŠNÝM KÓDEM VE FIALOVÉ BARVĚ)
-  PLOCHY ZELENĚ OSTATNÍ A SPECIFICKÉ (ZX)
-  PLOCHY KRAJINNÉ ZELENĚ (KZ)
-  PLOCHY PŘÍRODNÍ (PP)
-  PLOCHY KRAJINNÉ SMÍŠENÉ S REKREAČNÍM VYUŽITÍM (NR)
-  PLOCHY KRAJINNÉ SMÍŠENÉ SE SPORTOVNÍM VYUŽITÍM (NS)

PLOCHY PRO ZALOŽENÍ PRVKŮ ÚSES

-  LOKÁLNÍ BIOCENTRUM
-  LOKÁLNÍ BIODORIDOR


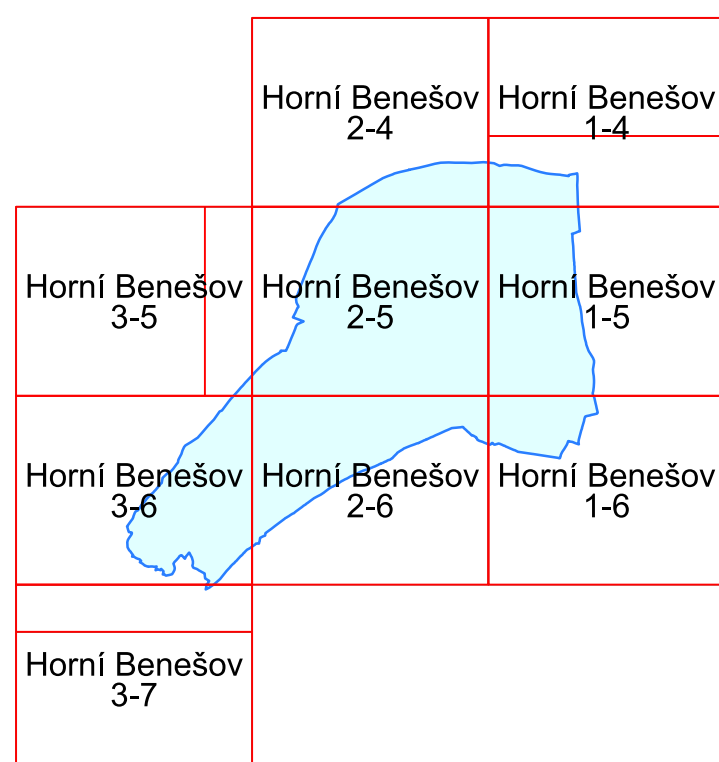
OSTATNÍ VÝZNAMNÉ JEVY K AKCEPTACI V ÚZEMÍ

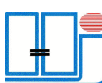

-  PLOCHY A KORIDORY, VE KTERÝCH JE PROVĚŘENÍ ZMĚN JEJICH VYUŽITÍ ÚZEMNÍ STUDII PODMÍNKOU PRO ROZHODOVÁNÍ
-  HRANICE OBCE (ŘEŠENÉHO ÚZEMÍ)
-  HRANICE ZASTAVĚNÉHO ÚZEMÍ K 07/2018
-  ODDĚLENÍ PLOCH S ROZDÍLNÝM ZPŮSOBEM VYUŽITÍ

Poznámky:
TATO LEGENDA JE NEDÍLNOU SOUČÁSTÍ VÝKRESU

č. I.B.1. VÝKRES ZÁKLADNÍHO ČLENĚNÍ ÚZEMÍ

Doplňný polohopis slouží pouze pro tento úkol a je součástí zobrazených jevů územního plánu. Zákres nových jevů byl proveden na základě terénní obchůzky a porovnáním s daty katastrálního úřadu. Zakreslené doplnění polohopisu je pouze přibližné a informativní a nenahrazuje přesné zaměření katastrálním úřadem! Jako podklad byla použita katastrální mapa, kterou poskytla obec Dolní Životice. Souřadnicový systém JTSK. Výkres se skládá z 6 účelově sestavených mapových listů.



 ING. ARCH. JAROSLAV HALUZA										
Hynaisova 3, OSTRAVA - MARIÁNSKÉ HORY, PSČ 70900, tel. 603 278 373, IČO 44745729										
OBEC	DOLNÍ ŽIVOTICE	<table border="1" style="width: 100%; border-collapse: collapse; font-size: x-small;"> <tr> <td>ZAK. ČÍSLO</td> <td>052020</td> </tr> <tr> <td>DATUM</td> <td>1 : 5 000</td> </tr> <tr> <td>MĚŘÍTKO</td> <td>I.B.1.</td> </tr> <tr> <td>ČÍS. VÝKRESU</td> <td></td> </tr> </table>	ZAK. ČÍSLO	052020	DATUM	1 : 5 000	MĚŘÍTKO	I.B.1.	ČÍS. VÝKRESU	
ZAK. ČÍSLO	052020									
DATUM	1 : 5 000									
MĚŘÍTKO	I.B.1.									
ČÍS. VÝKRESU										
POŘIZOVATEL	MAGISTRÁT MĚSTA OPAVY - ODD. ÚZEMNÍHO PLÁNOVÁNÍ									
VYPRACOVAL	ING. ARCH. J. HALUZA									
	DIGITALIZACE : Z. LOJKOVÁ									