



LEGENDA:



VEŘEJNĚ PROSPĚŠNÉ STAVBY S MOŽNOSTÍ VYVLASTNĚNÍ I UPLATNĚNÍ PŘEDKUPNÍHO PRÁVA

-  PLOCHY / KORIDORY PRO STAVBY DOPRAVNÍ INFRASTRUKTURY
-  PLOCHY PRO STAVBY TECHNICKÉ INFRASTRUKTURY



VEŘEJNĚ PROSPĚŠNÉ STAVBY S MOŽNOSTÍ VYVLASTNĚNÍ

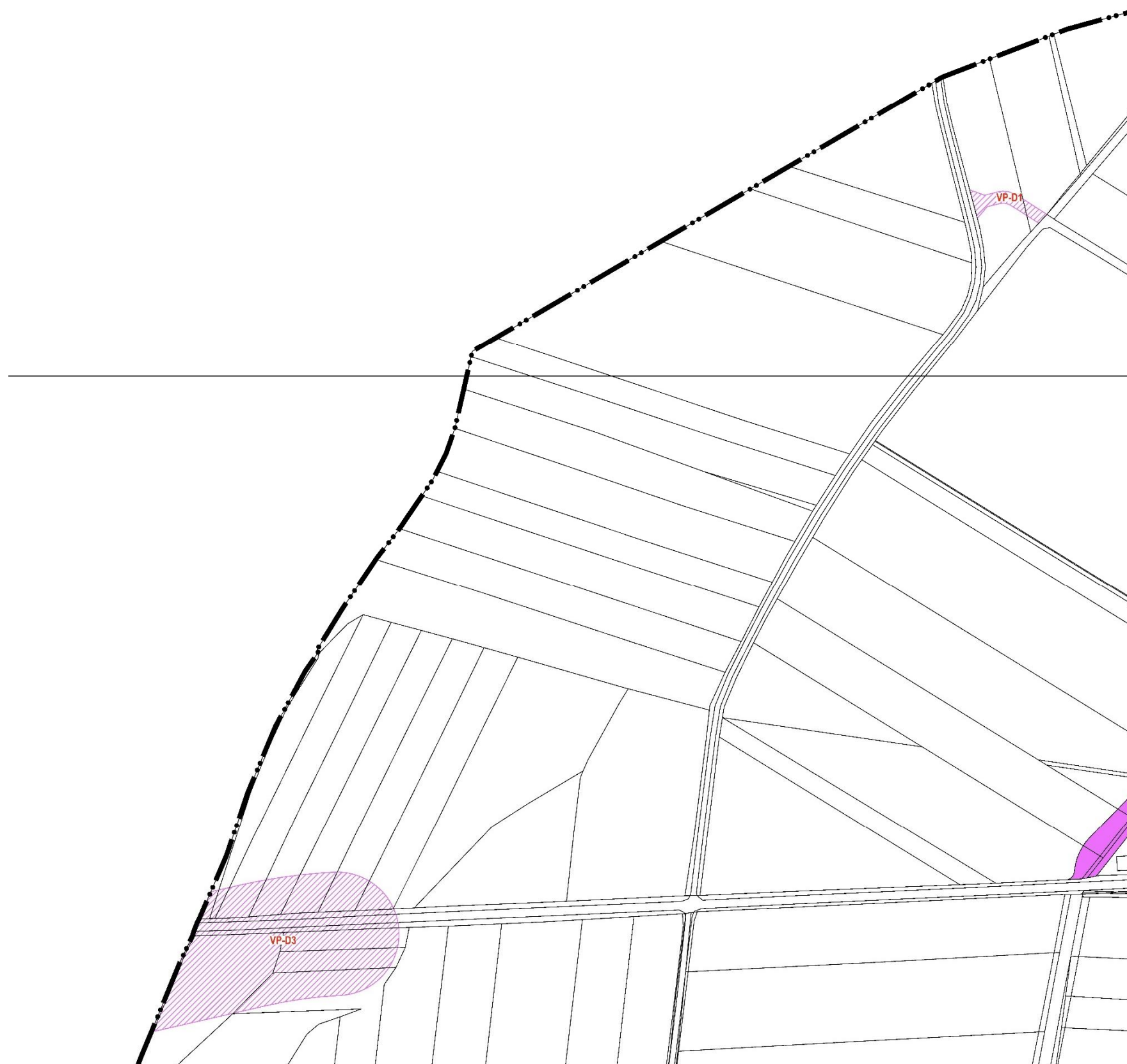
-  KORIDORY PRO STAVBY TECHNICKÉ INFRASTRUKTURY

VEŘEJNĚ PROSPĚŠNÁ OPATŘENÍ S MOŽNOSTÍ VYVLASTNĚNÍ

-  ZALOŽENÍ PRVKŮ ÚZEMNÍHO SYSTÉMU EKOLOGICKÉ STABILITY (ÚSES)
-  PLOCHY PRO ZVYŠOVÁNÍ RETENČNÍCH SCHOPNOSTÍ ÚZEMÍ

JEVY OSTATNÍ

-  HRANICE OBCE (ŘEŠENÉHO ÚZEMÍ)
-  ČLENĚNÍ PLOCH NA LOGICKÉ CELKY/STAVBY



ZMĚNA GRAFICKÉ ČÁSTI			
VÝKRES:	DATUM:	ČERVENEC 2021	
I.B.4. VÝKRES VEŘEJNĚ PROSPĚŠNÝCH STAVEB, OPATŘENÍ A ASANACÍ			
MAPOVÉ	2-4, 2-5	MĚŘÍTKO	1 : 5 000
PŘEDMĚT ZMĚNY:			
- ZMĚNA VE ZPŮSOBU ZOBRAZENÍ A OZNAČENÍ PLOCH A KORIDORŮ PRO VEŘEJNĚ PROSPĚŠNÉ STAVBY A VEŘEJNĚ PROSPĚŠNÁ OPATŘENÍ			